

Tabel centralizator drumuri exploatare

STEJARU - AVERESTI până LIVADA INTENSIVĂ

Nr. crt.	Denumire/identificare	Lungime drum (m)	Suprafata (mp)	tarla	parcela	Operatiuni cadastrale
1	Drum exploatare din str. Spicului (loc. Izvoru) până in izlaz comunal (NC-54757)	1338	5792	47	DE-361	Prima inregistrare C.F.
2	Drum exploatare din str. Spicului (loc. Izvoru) până in DE-367 (NC-5731)	1005	2494	51	DE-373	Prima inregistrare C.F.
	Drum exploatare la SUD de tarla LOTRU (NC-57311) până la canal (proprietate ANIF Neamt)	779	3288	49	DE-367	Provine din sistematic (NC-57311), va trebui actualizat cu acte de proprietate si adresa.
	Drum exploatare de la canal (proprietate ANIF Neamt) pana la str. Teiului (loc. Ion Creanga)	97	480	41	DE-330	Prima inregistrare C.F.
3	Drum exploatare din str. Şesului (loc. Averesti) până in canal desecare (proprietatea ANIF Neamt -tarla Luncă Irimia)	1262	5063	76	DE	Provine din sistematic (NC-58743), va trebui actualizat cu acte de proprietate si adresa.
	Drum exploatare de la canal desecare (proprietatea ANIF Neamt -tarla Luncă Irimia) până la DJ 207 C (loc. Stejaru)	66	268	77	DE	Provine din sistematic (NC-58588), va trebui actualizat cu acte de proprietate si adresa.
4	Drum exploatare din str. Gutuiului (loc. Muncelu) până DE-229 (din sistematic NC-53456) - completare	20	97	33	DE-229	Prima inregistrare C.F.
	Drum exploatare DE-229 (din sistematic NC-53456)	3375	16941	33	DE-229	Provine din sistematic (NC-53456), va trebui actualizat cu acte de proprietate si adresa.
	Drum exploatare DE-229 - completare până la str. Ponor (loc. Recea)	121	621	33	DE-229	Prima inregistrare C.F.
5	Drum exploatare din str. Mihai Viteazu (loc. Muncelu) până limita UAT Ion Creanga-UAT Icusesti spre loc. Băluşeşti	2225	8977	30	DE-263	Prima inregistrare C.F.
6	Drum exploatare -Livada Intensivă - din str. Iazului (loc. Stejaru) până la str. Enache Fotache (loc. Averesti)	2866	12820	75	DE-555	Prima inregistrare C.F.

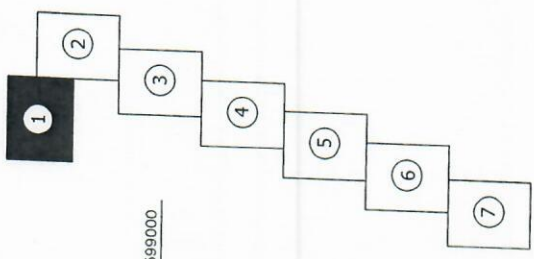
7	Drum exploatare (NC-57212) de la canal (proprietate ANIF Neamt) până la Canton David	1380	6631	47	DE-361	Provine din sistematic (NC-57212), va trebui actualizat cu acte de proprietate si adresa.
8	Drum exploatare din str. Mihai Eminesc (loc. Ion Creanga) până zona de protectie pâraul Țiganca (proprietatea A.B.A. Siret Bacau si ANIF Neamt)	1152	4654	38	DE-303	Prima inregistrare C.F.
	Drum exploatare de la zona de protectie pâraul Țiganca (proprietatea A.B.A. Siret Bacau si ANIF Neamt) până la pasune Țiganca Izvoru	756	3030	35	DE-284	Prima inregistrare C.F.
	Drum exploatare continuare (ID-5950)	1121	4705	35,87	DE-284, 701	Provine din sistematic (ID-5950), va trebui actualizat cu acte de proprietate si adresa.

PLAN DE AMPLASAMENT SI DELIMITARE A IMOBILULUI

Scara 1 : 1000

Nr. cadastral	Suprafata masurata a imobilului (mp)	Adresa imobilului
	12820	Extravilan Comuna Ion Creanga, Judetul Neamt
Cartea Funciara nr.	Unitatea Administrativ Teritoriala (UAT) Ion Creanga	

Schema de dispunere a planselor



A. Date referitoare la teren


Nr. parcela	Categoria de folosinta	Suprafata (mp)	Mentiiuni
1	Dr	12820	Imobilul nu este imprejmuit.
Total		12820	

B. Date referitoare la constructii

Cod constr.	Destinatia	Suprafata construita la sol (mp)	Mentiiuni
Total			

Suprafata totala masurata a imobilului = 12820 mp
Suprafata din act = 12820 mp

Str. ENACHE Fotache NC-52607



PLAN DE AMPLASAMENT SI DELIMITARE A IMOBILULUI

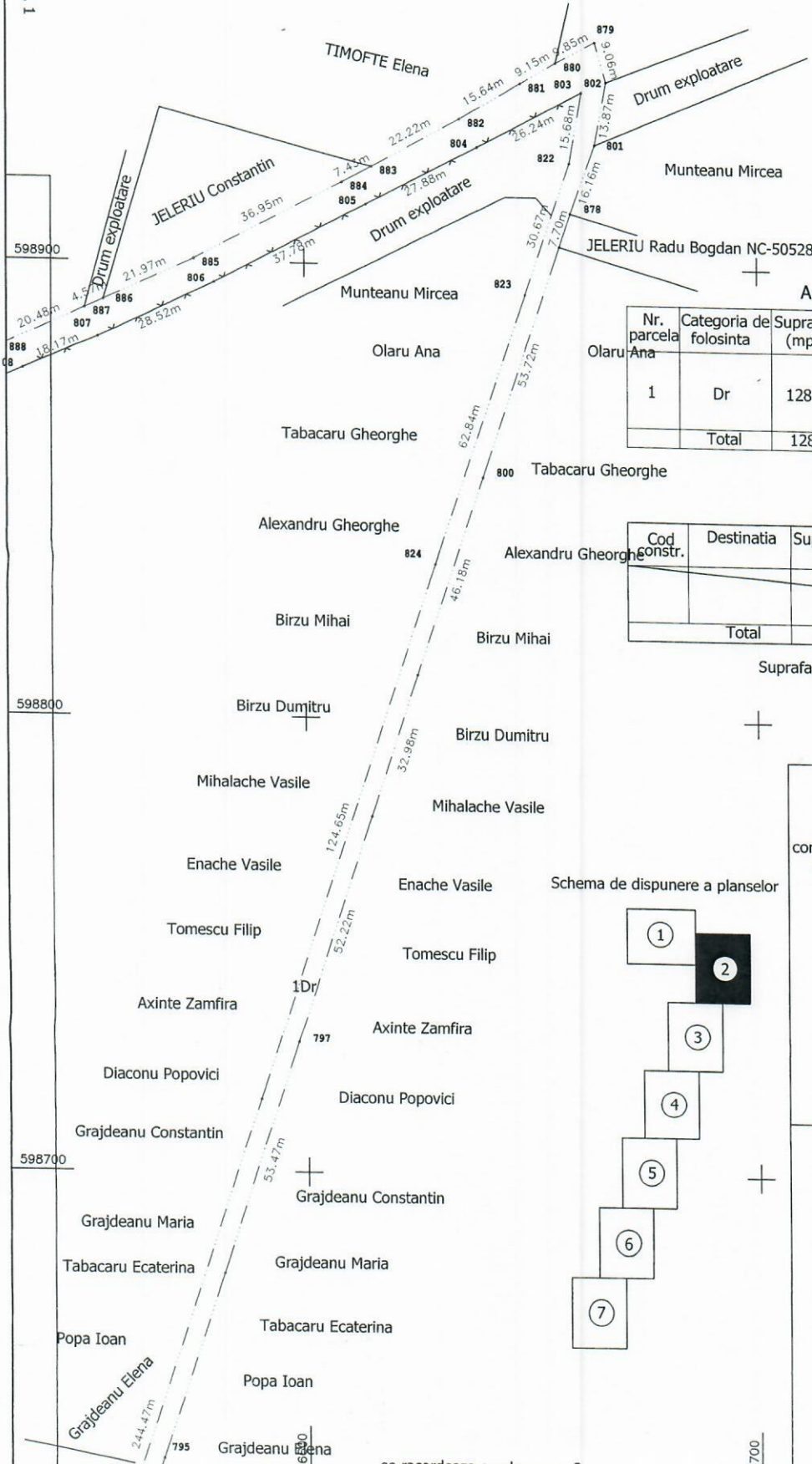
Scara 1 : 1000

Anexa 16

Nr. cadastral	Suprafata masurata a imobilului (mp)	Adresa imobilului
	12820	Extravilan Comuna Ion Creanga, Judetul Neamt
Cartea Funciara nr.		Unitatea Administrativ Teritoriala (UAT) Ion Creanga

599000
se racordeaza cu plansa nr. 1

599000



598900

598900

A. Date referitoare la teren

Nr. parcela	Categoria de folosinta	Suprafata (mp)	Mentiuni	
1	Dr	12820	extravilan	Imobilul nu este imprejmuit.
Total		12820		

B. Date referitoare la constructii

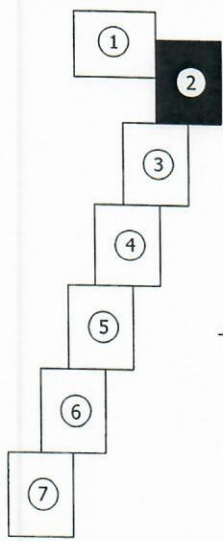
Cod constr.	Destinatia	Suprafata construita la sol (mp)	Mentiuni
Total			

Suprafata totala masurata a imobilului = 12820 mp
Suprafata din act = 12820 mp

598800

598800

Schema de dispunere a planselor



Executant: GIURGILA N.Gelu
Autorizatie Cat.B, Seria RO-B-F, Nr. 0167
Confirm executarea masuratorilor la teren,
corectitudinea intocmirii documentatiei cadastrale si
corespondenta acestuia cu realitatea din teren




17.04.2024

Inspector
Confirm introducerea imobilului in baza de date
integrata si atribuirea numarului cadastral

598700

598700

Stampila BCPI

se racordeaza cu plansa nr. 3

59800

598600

598600

598500

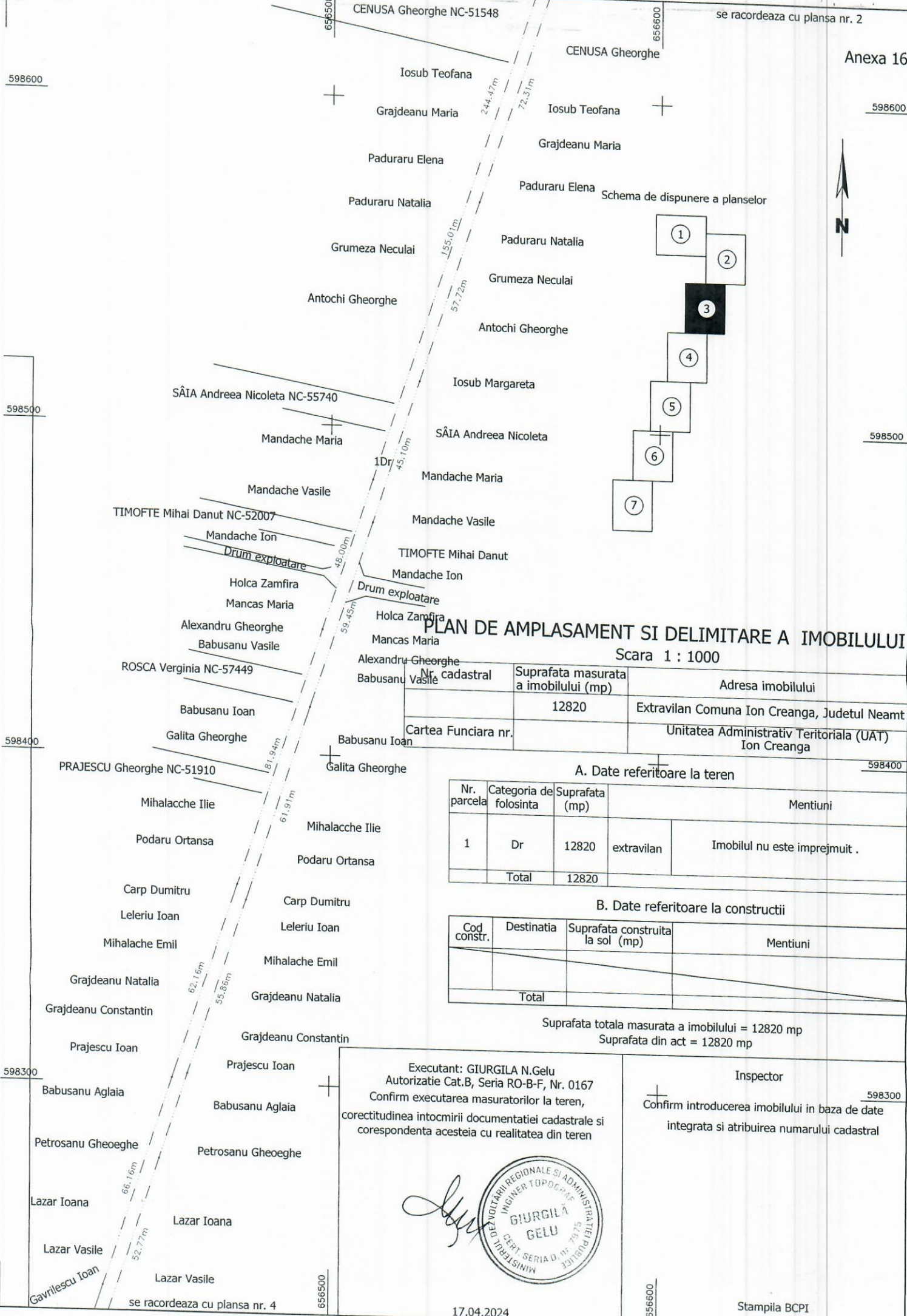
598500

598400

598400

598300

598300



PLAN DE AMPLASAMENT SI DELIMITARE A IMOBILULUI
Scara 1 : 1000

Nr. cadastral	Suprafata masurata a imobilului (mp)	Adresa imobilului
	12820	Extravilan Comuna Ion Creanga, Judetul Neamt
Cartea Funciara nr.		Unitatea Administrativ Teritoriala (UAT) Ion Creanga

A. Date referitoare la teren

Nr. parcela	Categoria de folosinta	Suprafata (mp)	Mentii
1	Dr	12820	extravilan
Total		12820	Imobilul nu este imprejmuit .

B. Date referitoare la constructii

Cod constr.	Destinatia	Suprafata construita la sol (mp)	Mentii
Total			

Suprafata totala masurata a imobilului = 12820 mp
Suprafata din act = 12820 mp

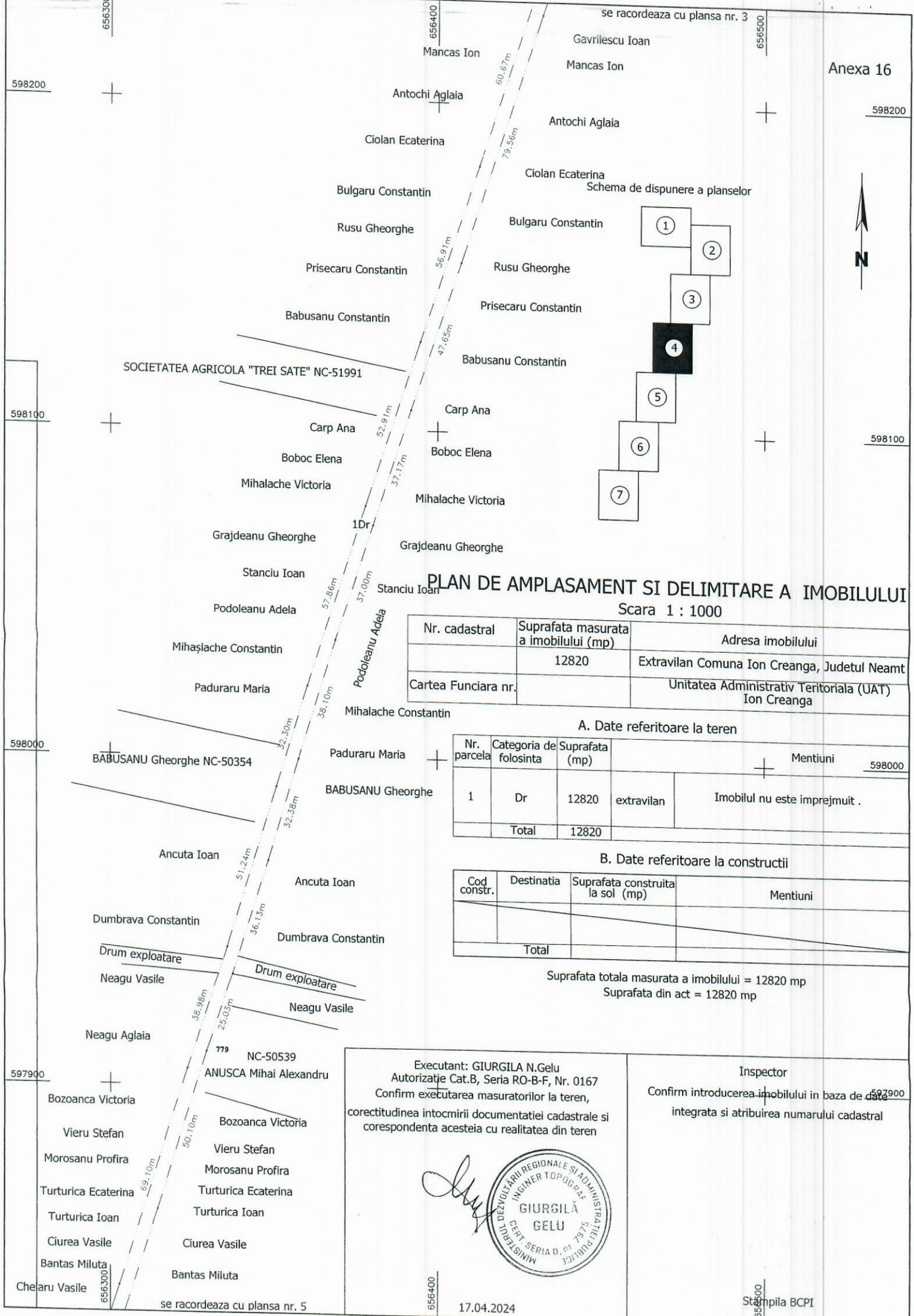
Executant: GIURGILA N.Gelu
Autorizatie Cat.B, Seria RO-B-F, Nr. 0167
Confirm executarea masuratorilor la teren,
corectitudinea intocmirii documentatiei cadastrale si
corespondenta acestora cu realitatea din teren



Inspector
Confirm introducerea imobilului in baza de date
integrata si atribuirea numarului cadastral

17.04.2024

Stampila BCPI



PLAN DE AMPLASAMENT SI DELIMITARE A IMOBILULUI
 Scara 1 : 1000

Nr. cadastral	Suprafata masurata a imobilului (mp)	Adresa imobilului
	12820	Extravilan Comuna Ion Creanga, Judetul Neamt
Cartea Funciara nr.		Unitatea Administrativ Teritoriala (UAT) Ion Creanga

A. Date referitoare la teren

Nr. parcela	Categoria de folosinta	Suprafata (mp)	Mentuni
1	Dr	12820	extravilan Imobilul nu este imprejmuit .
Total		12820	

B. Date referitoare la constructii

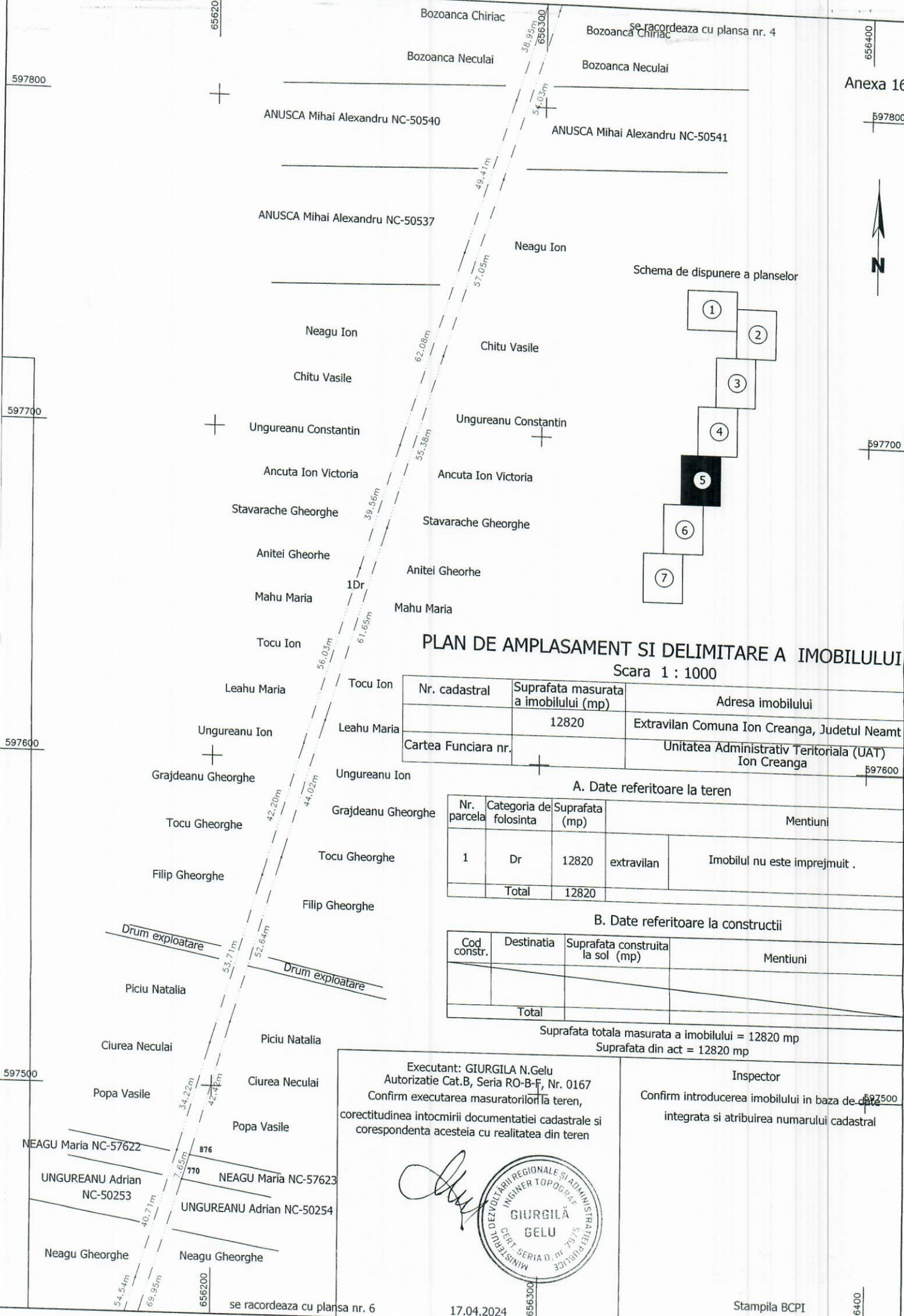
Cod constr.	Destinatia	Suprafata construita la sol (mp)	Mentuni
Total			

Suprafata totala masurata a imobilului = 12820 mp
 Suprafata din act = 12820 mp

Executant: GIURGILA N.Gelu
 Autorizatie Cat.B, Seria RO-B-F, Nr. 0167
 Confirm executarea masuratorilor la teren,
 corectitudinea intocmirii documentatiei cadastrale si
 corespondenta acesteia cu realitatea din teren



Inspector
 Confirm introducerea imobilului in baza de date
 integrata si atribuirea numarului cadastral



PLAN DE AMPLASAMENT SI DELIMITARE A IMOBILULUI
 Scara 1 : 1000

Nr. cadastral	Suprafata masurata a imobilului (mp)	Adresa imobilului
	12820	Extravilan Comuna Ion Creanga, Judetul Neamt
Cartea Funciara nr.		Unitatea Administrativ Teritoriala (UAT) Ion Creanga

A. Date referitoare la teren

Nr. parcela	Categoria de folosinta	Suprafata (mp)	Mentii	
1	Dr	12820	extravilan	Imobilul nu este imprejmuit .
Total		12820		

B. Date referitoare la constructii

Cod constr.	Destinatia	Suprafata construita la sol (mp)	Mentii
Total			

Suprafata totala masurata a imobilului = 12820 mp
 Suprafata din act = 12820 mp

Executant: GIURGILA N.Gelu
 Autorizatie Cat.B, Seria RO-B-F, Nr. 0167
 Confirm executarea masuratorilor la teren,
 corectitudinea intocmirii documentatiei cadastrale si
 corespondenta acestuia cu realitatea din teren



Inspector
 Confirm introducerea imobilului in baza de date
 integrata si atribuirea numarului cadastral

17.04.2024

Stampila BCPI

597800

597800

597700

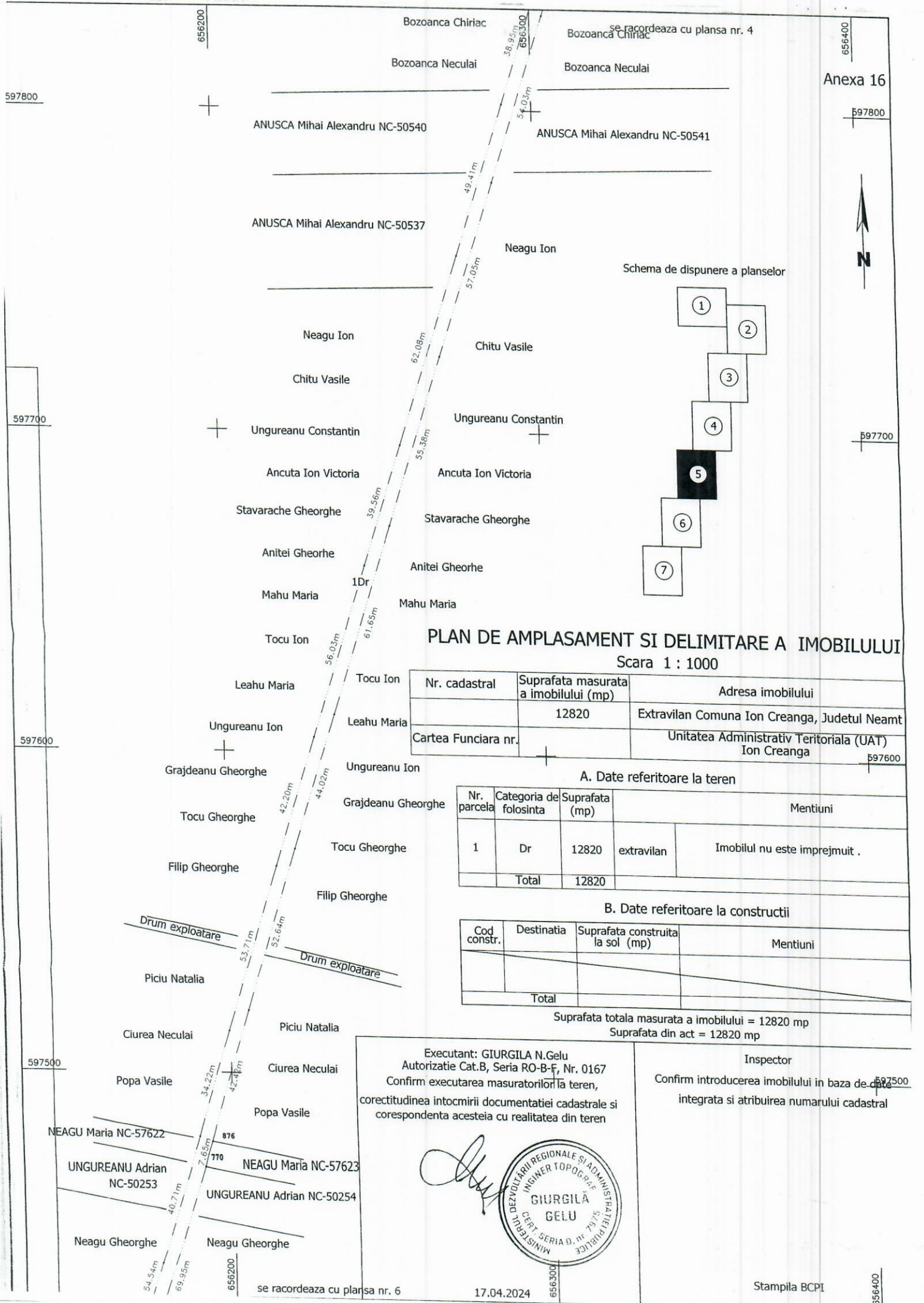
597700

597600

597600

597500

597500



PLAN DE AMPLASAMENT SI DELIMITARE A IMOBILULUI
Scara 1 : 1000

Nr. cadastral	Suprafata masurata a imobilului (mp)	Adresa imobilului
	12820	Extravilan Comuna Ion Creanga, Judetul Neamt
Cartea Funciara nr.		Unitatea Administrativ Teritoriala (UAT) Ion Creanga

A. Date referitoare la teren

Nr. parcela	Categoria de folosinta	Suprafata (mp)	Mentiuni	
1	Dr	12820	extravilan	Imobilul nu este imprejmuit .
Total		12820		

B. Date referitoare la constructii

Cod constr.	Destinatia	Suprafata construita la sol (mp)	Mentiuni
Total			

Suprafata totala masurata a imobilului = 12820 mp
Suprafata din act = 12820 mp

Executant: GIURGILA N.Gelu
Autorizatie Cat.B, Seria RO-B-F, Nr. 0167
Confirm executarea masuratorilor la teren,
corectitudinea intocmirii documentatiei cadastrale si
correspondenta acesteia cu realitatea din teren

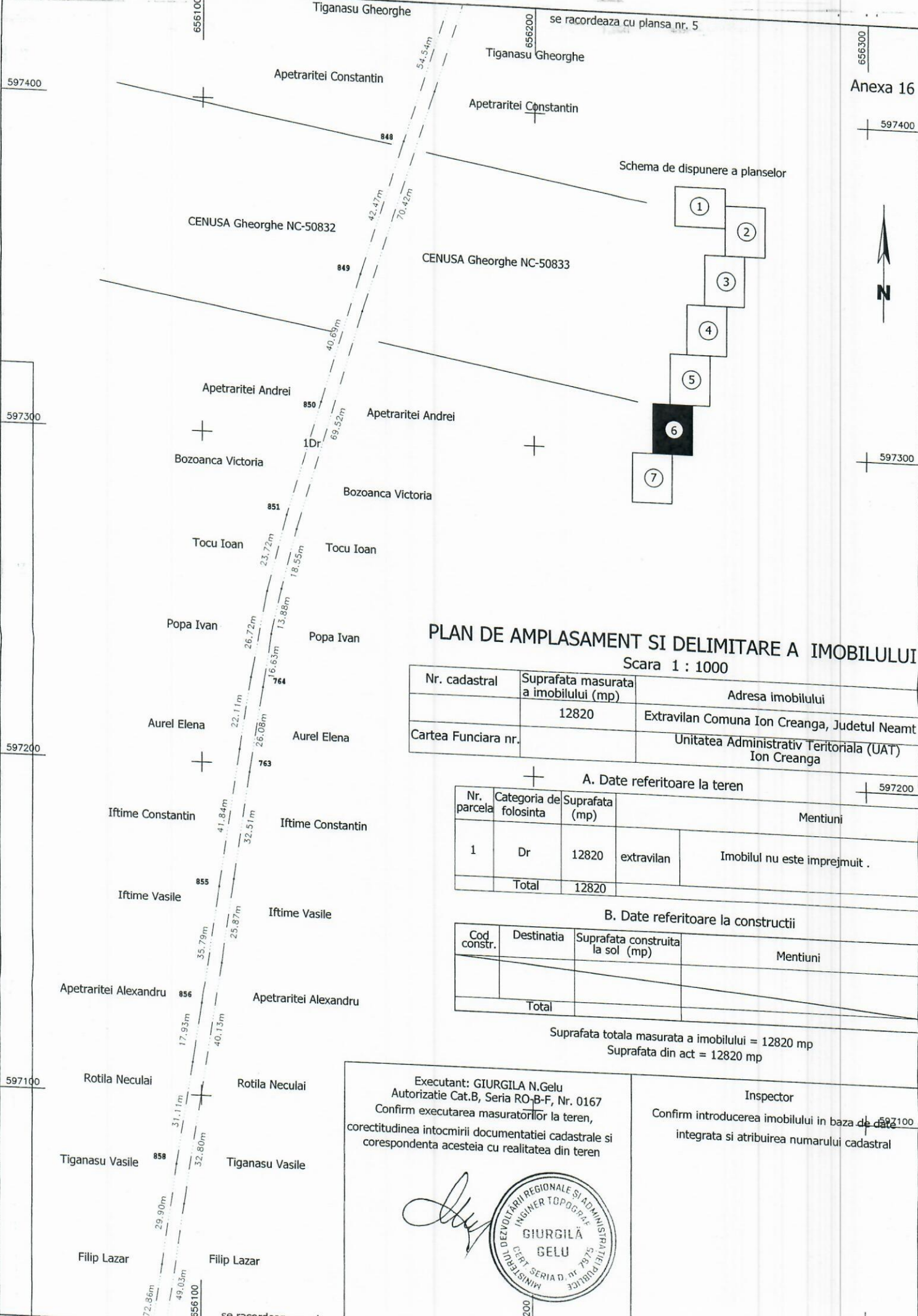


17.04.2024

Inspector
Confirm introducerea imobilului in baza de date
integrata si atribuirea numarului cadastral

Stampila BCPI

656400



PLAN DE AMPLASAMENT SI DELIMITARE A IMOBILULUI
Scara 1 : 1000

Nr. cadastral	Suprafata masurata a imobilului (mp)	Adresa imobilului
	12820	Extravilan Comuna Ion Creanga, Judetul Neamt
Cartea Funciara nr.		Unitatea Administrativ Teritoriala (UAT) Ion Creanga

A. Date referitoare la teren

Nr. parcela	Categoria de folosinta	Suprafata (mp)	Mentii	
1	Dr	12820	extravilan	Imobilul nu este imprejmuit .
Total		12820		

B. Date referitoare la constructii

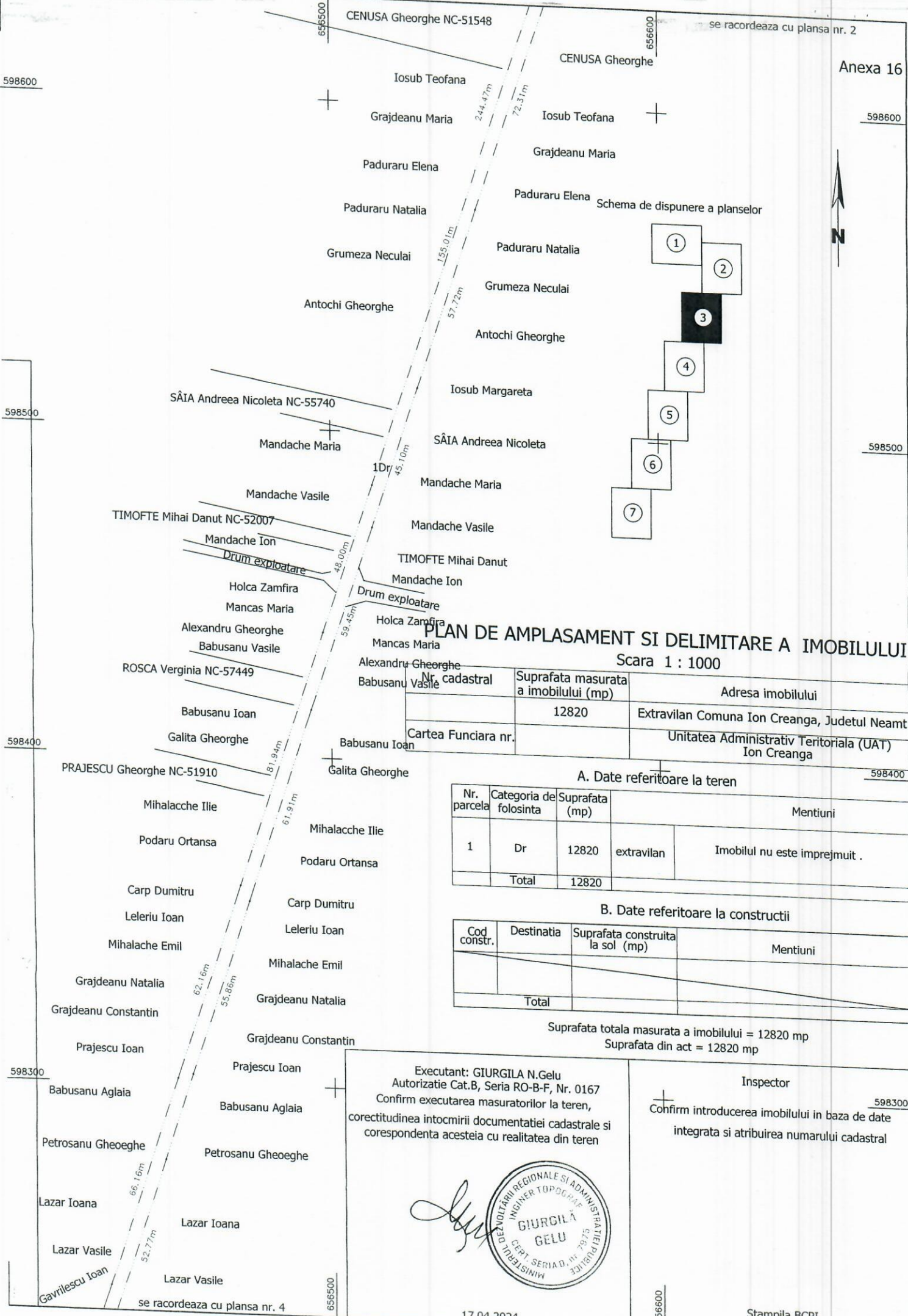
Cod constr.	Destinatia	Suprafata construita la sol (mp)	Mentii
Total			

Suprafata totala masurata a imobilului = 12820 mp
Suprafata din act = 12820 mp

Executant: GIURGILA N.Gelu
Autorizatie Cat.B, Seria RO-B-F, Nr. 0167
Confirm executarea masuratorilor la teren,
corectitudinea intocmirii documentatiei cadastrale si
correspondenta acestuia cu realitatea din teren



Inspector
Confirm introducerea imobilului in baza de date cadastrale
integrata si atribuirea numarului cadastral



PLAN DE AMPLASAMENT SI DELIMITARE A IMOBILULUI
Scara 1 : 1000

Nr. cadastral	Suprafata masurata a imobilului (mp)	Adresa imobilului
	12820	Extravilan Comuna Ion Creanga, Judetul Neamt
Cartea Funciara nr.		Unitatea Administrativ Teritoriala (UAT) Ion Creanga

A. Date referitoare la teren

Nr. parcela	Categoria de folosinta	Suprafata (mp)	Mentiuni	
1	Dr	12820	extravilan	Imobilul nu este imprejmuit .
Total		12820		

B. Date referitoare la constructii

Cod constr.	Destinatia	Suprafata construita la sol (mp)	Mentiuni
Total			

Suprafata totala masurata a imobilului = 12820 mp
Suprafata din act = 12820 mp

Executant: GIURGILA N.Gelu
Autorizatie Cat.B, Seria RO-B-F, Nr. 0167
Confirm executarea masuratorilor la teren,
corectitudinea intocmirii documentatiei cadastrale si
correspondenta acestuia cu realitatea din teren



Inspector
Confirm introducerea imobilului in baza de date
integrata si atribuirea numarului cadastral

17.04.2024

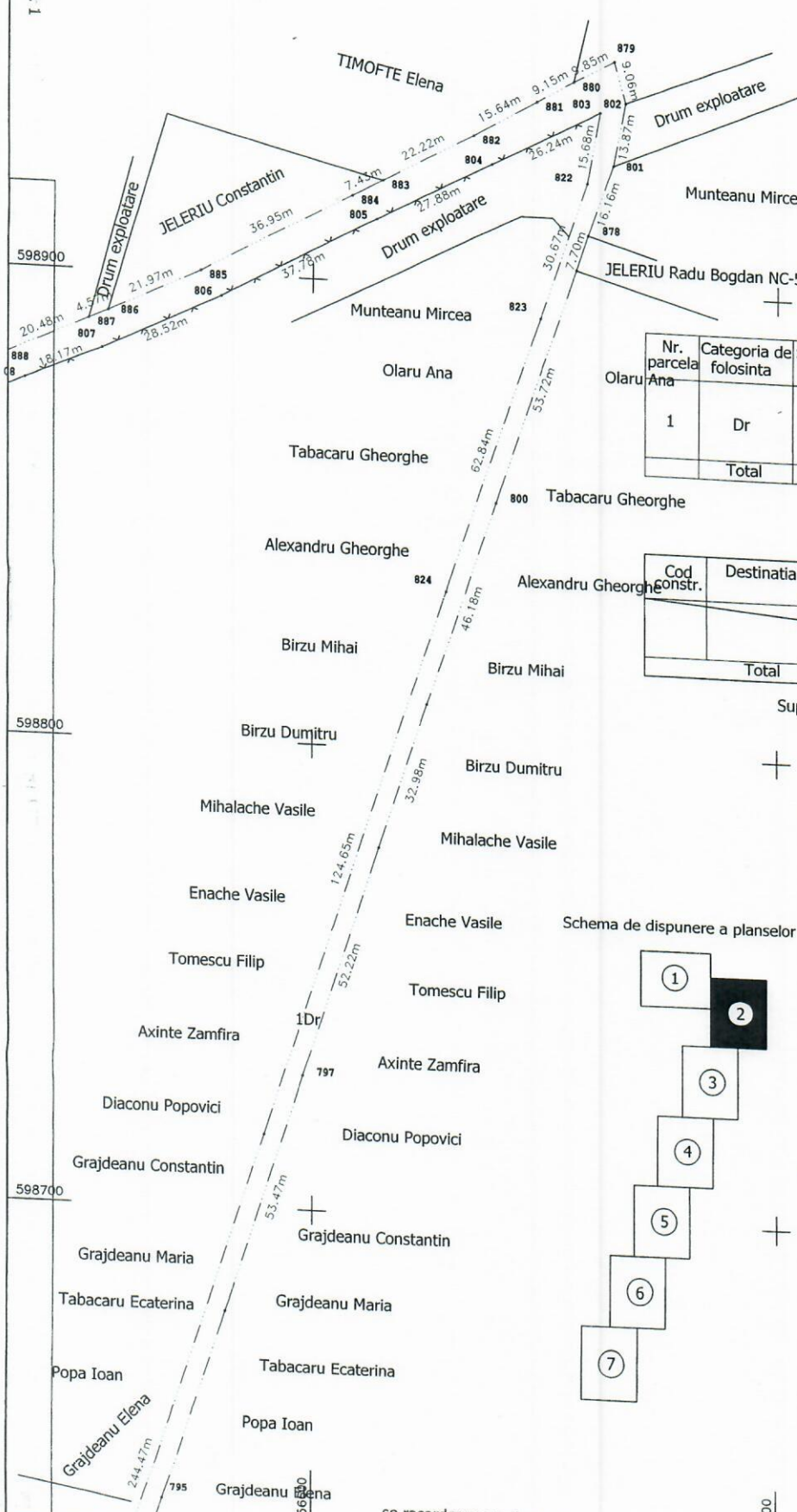
Stampila BCPI

PLAN DE AMPLASAMENT SI DELIMITARE A IMOBILULUI

Scara 1 : 1000

Anexa 16

Nr. cadastral	Suprafata masurata a imobilului (mp)	Adresa imobilului
	12820	Extravilan Comuna Ion Creanga, Judetul Neamt
Cartea Funciara nr.		Unitatea Administrativ Teritoriala (UAT) Ion Creanga



A. Date referitoare la teren

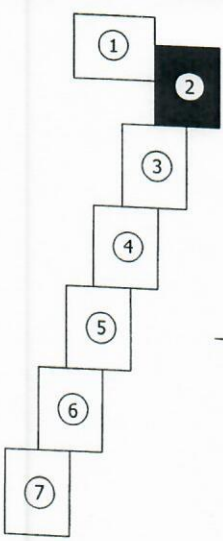
Nr. parcela	Categoria de folosinta	Suprafata (mp)	Mentiuni
1	Dr	12820	extravilan
Total		12820	Imobilul nu este imprejmuit .

B. Date referitoare la constructii

Cod constr.	Destinatia	Suprafata construita la sol (mp)	Mentiuni
Total			

Suprafata totala masurata a imobilului = 12820 mp
Suprafata din act = 12820 mp

Schema de dispunere a planselor



Executant: GIURGILA N.Gelu
 Autorizatie Cat.B, Seria RO-B-F, Nr. 0167
 Confirm executarea masuratorilor la teren,
 corectitudinea intocmirii documentatiei cadastrale si
 corespondenta acestuia cu realitatea din teren




17.04.2024

Inspector
 Confirm introducerea imobilului in baza de date
 integrata si atribuirea numarului cadastral