

## Tabel centralizator drumuri exploatare

IZVOR - AVERESTI (izlaz comunal)

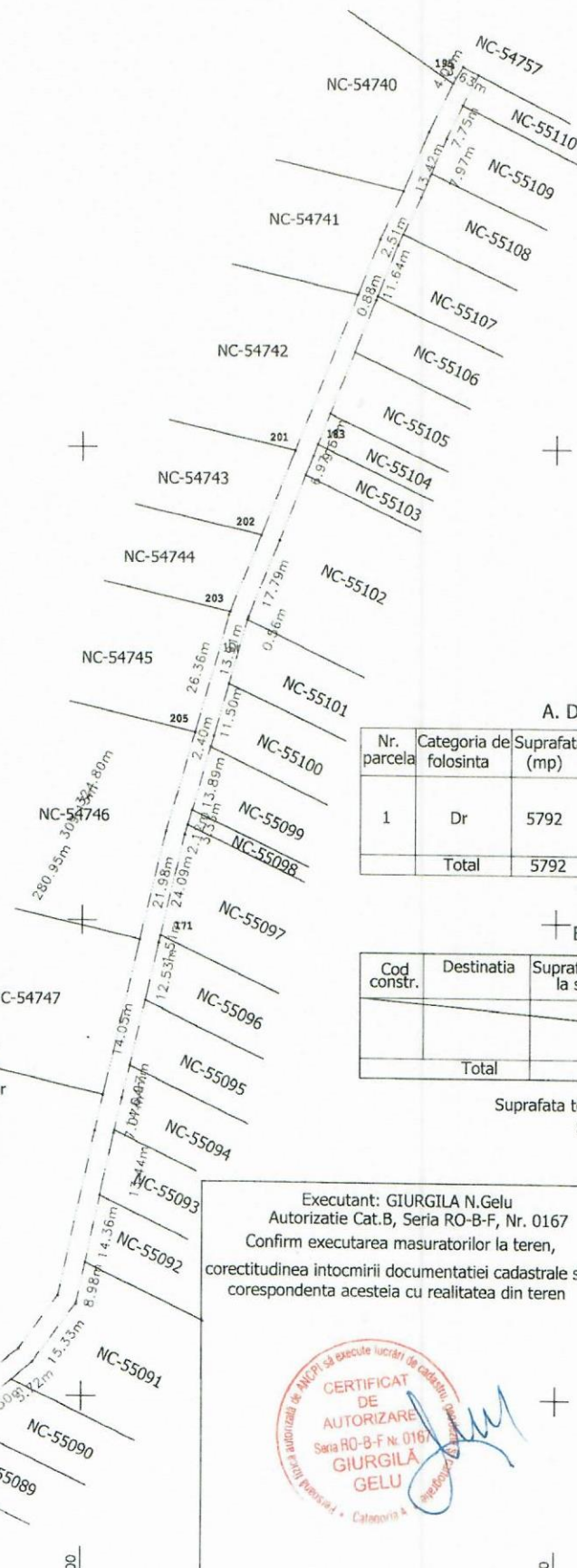
Nr. crt.	Denumire/identificare	Lungime drum (m)	Suprafata (mp)	tarla	parcela	Operatiuni cadastrale
1	Drum exploatare din str. Spicului (loc. Izvoru) pâna in izlaz comunal (NC-54757)	1338	5792	47	DE-361	Prima inregistrare C.F.
2	Drum exploatare din str. Spicului (loc. Izvoru) pâna in DE-367 (NC-5731)	1005	2490	51	DE-373	Prima inregistrare C.F.
	Drum exploatare la SUD de tarla LOTRU (NC-57311) pâna la canal ( proprietate ANIF Neamt )	779	3288	49	DE-367	Provine din sistematic (NC-57311), va trebui actualizat cu acte de proprietate si adresa.
	Drum exploatare de la canal ( proprietate ANIF Neamt ) pana la str. Teiului (loc. Ion Creanga)	97	480	41	DE-330	Prima inregistrare C.F.
3	Drum exploatare din str. Şesului (loc. Averesti) pâna in canal desecare ( proprietatea ANIF Neamt -tarla Luncă Irimia)	1262	5063	76	DE	Provine din sistematic (ID-5574), va trebui actualizat cu acte de proprietate si adresa.
	Drum exploatare de la canal desecare ( proprietatea ANIF Neamt -tarla Luncă Irimia) până la DJ 207 C (loc. Stejaru)	66	268	77	DE	Provine din sistematic (ID-5419), va trebui actualizat cu acte de proprietate si adresa.
4	Drum exploatare din str. Gutuiului (loc. Muncelu) pâna DE-229 ( din sistematic NC-53456) - completare	20	97	33	DE-229	Prima inregistrare C.F.
	Drum exploatare DE-229 ( din sistematic NC-53456)	3375	16941	33	DE-229	Provine din sistematic (NC-53456), va trebui actualizat cu acte de proprietate si adresa.
	Drum exploatare DE-229 - completare pâna la str. Ponor (loc. Recea )	121	621	33	DE-229	Prima inregistrare C.F.
5	Drum exploatare din str. Mihai Viteazu (loc. Muncelu) pâna limta UAT Ion Creanga-UAT Icusesti spre loc. Băluşeşti	2225	8977	30	DE-263	Prima inregistrare C.F.
6	Drum exploatare -Livada Intensivă - din str. Iazului (loc. Stejaru) pâna la str. Enache Fotache (loc. Averesti)	2866	12820	75	DE-555	Prima inregistrare C.F.
7	Drum exploatare (NC-57212) de la canal ( proprietate ANIF Neamt ) până la Canton David	1380	6631	47	DE-361	Provine din sistematic (NC-57212), va trebui actualizat cu acte de proprietate si adresa.

8	Drum exploatare din str. Mihai Eminesc (loc. Ion Creanga) până zona de protectie pâraul Țiganca ( proprietatea A.B.A. Siret Bacau si ANIF Neamt )	1152	4654	38	DE-303	Prima inregistrare C.F.
	Drum exploatare de la zona de protectie pâraul Țiganca ( proprietatea A.B.A. Siret Bacau si ANIF Neamt ) până la pasune Țiganca Izvoru	756	3030	35	DE-284	Prima inregistrare C.F.
	Drum exploatare continue (ID-5950)	1121	4705	35,87	DE-284, 701	Provine din sistematic (ID-5950), va trebui actualizat cu acte de proprietate si adresa.

PLAN DE AMPLASAMENT SI DELIMITARE A IMOBILULUI  
Scara 1 : 1000

Nr. cadastral	Suprafata masurata a imobilului (mp)	Adresa imobilului
	5792	Etravilan Comuna Ion Creanga, Judetul Neamt
Cartea Funciara nr.		Unitatea Administrativ Teritoriala (UAT) Ion Creanga

599900 599900 599800 599800 599700 599700 599600 599600



se racordeaza cu plansa nr. 2

A. Date referitoare la teren

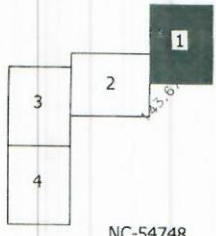
Nr. parcela	Categoria de folosinta	Suprafata (mp)	Mentii	
1	Dr	5792	extravilan	Imobilul nu este imprejuiet .
Total		5792		

B. Date referitoare la constructii

Cod constr.	Destinatia	Suprafata construita la sol (mp)	Mentii
Total			

Suprafata totala masurata a imobilului = 5792 mp  
Suprafata din act = 5792 mp

Schema de dispunere a planselor



Executant: GIURGILA N.Gelu  
Autorizatie Cat.B, Seria RO-B-F, Nr. 0167  
Confirm executarea masuratorilor la teren,  
corectitudinea intocmirii documentatiei cadastrale si  
correspondenta acesteia cu realitatea din teren

Inspector  
Confirm introducerea imobilului in baza de date  
integrata si atribuirea numarului cadastral



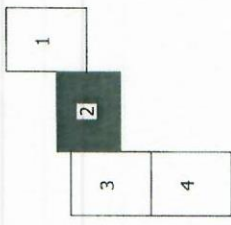
17.04.2024

Stampila BCPI

**PLAN DE AMPLASAMENT SI DELIMITARE A IMOBILULUI**  
 Scara 1 : 1000

Nr. cadastral	Suprafata masurata a imobilului (mp)	Adresa imobilului
	5792	Etravilan Comuna Ion Creanga, Judetul Neamt
Cartea Funciara nr.		Unitatea Administrativ Teritoriala (UAT) Ion Creanga

Schema de dispunere a planselor



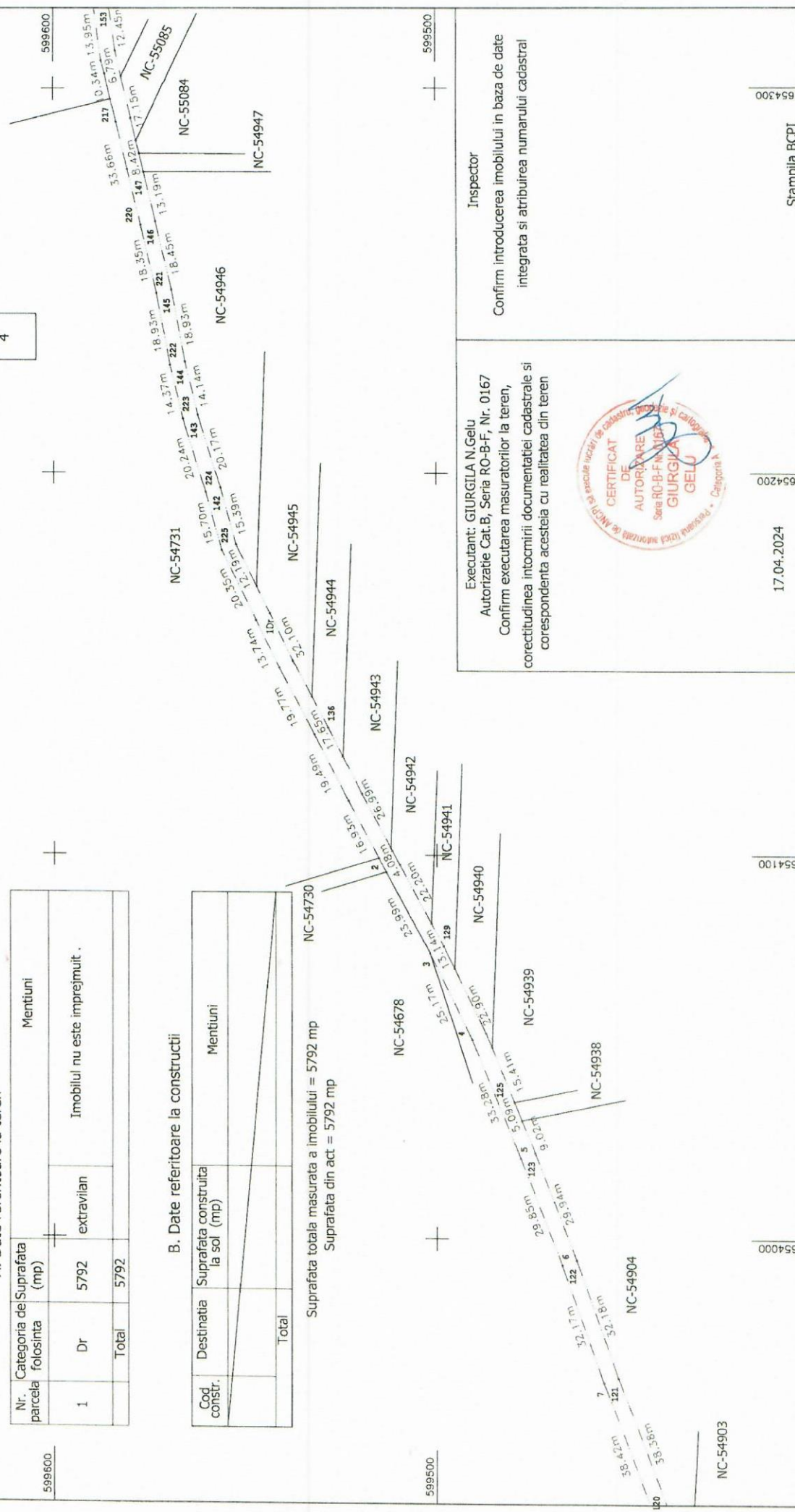
**A. Date referitoare la teren**

Nr. parcela	Categoria de folosinta	Suprafata (mp)	Mentiiuni
1	Dr	5792	extravilan
	Total	5792	Imobilul nu este imprejmuit .

**B. Date referitoare la constructii**

Cod constr.	Destinatia	Suprafata construita la sol (mp)	Mentiiuni
	Total		

Suprafata totala masurata a imobilului = 5792 mp  
 Suprafata din act = 5792 mp



Executant: GIURGILA N.Gelu  
 Autorizatie Cat.B, Seria RO-B-F, Nr. 0167  
 Confirm executarea masuratorilor la teren,  
 corectitudinea intocmirii documentatiei cadastrale si  
 corespondenta acesteia cu realitatea din teren



Inspector  
 Confirm introducerea imobilului in baza de date  
 integrata si atribuirea numarului cadastral

PLAN DE AMPLASAMENT SI DELIMITARE A IMOBILULUI

Scala 1 : 1000

Nr. cadastral	Suprafata masurata a imobilului (mp)	Adresa imobilului
	5792	Etravilan Comuna Ion Creanga, Judetul Neamt
Cartea Funciara nr.		Unitatea Administrativ Teritoriala (UAT) Ion Creanga



se racordeaza cu plansa nr. 2

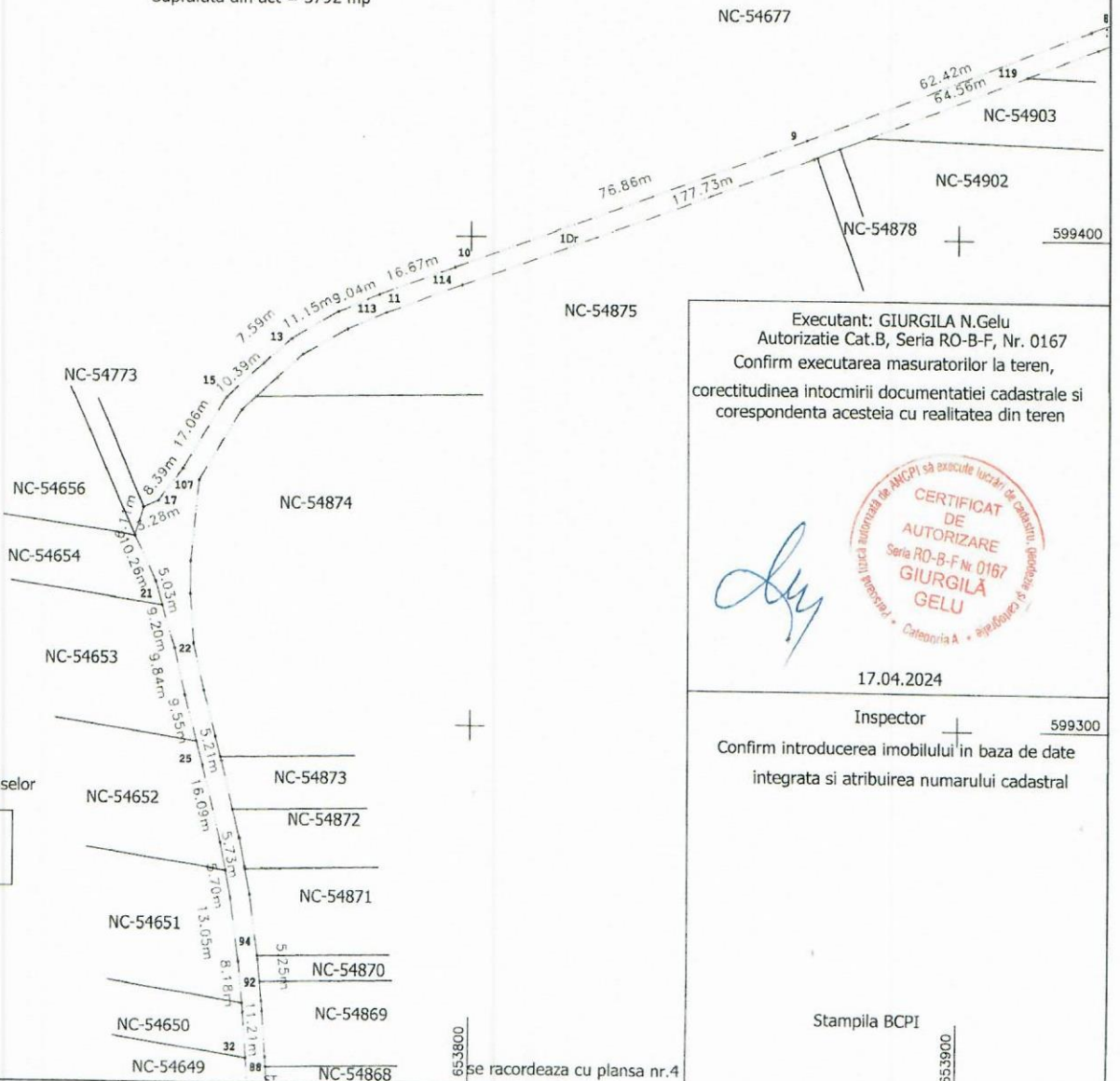
A. Date referitoare la teren

Nr. parcela	Categoria de folosinta	Suprafata (mp)	Mentii
1	Dr	5792	extravilan
	Total	5792	Imobilul nu este imprejmuit .

B. Date referitoare la constructii

Cod constr.	Destinatia	Suprafata construita la sol (mp)	Mentii
	Total		

Suprafata totala masurata a imobilului = 5792 mp  
Suprafata din act = 5792 mp



Executant: GIURGILA N.Gelu  
Autorizatie Cat.B, Seria RO-B-F, Nr. 0167  
Confirm executarea masuratorilor la teren,  
corectitudinea intocmirii documentatiei cadastrale si  
corespondenta acesteia cu realitatea din teren

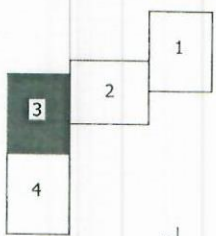


17.04.2024

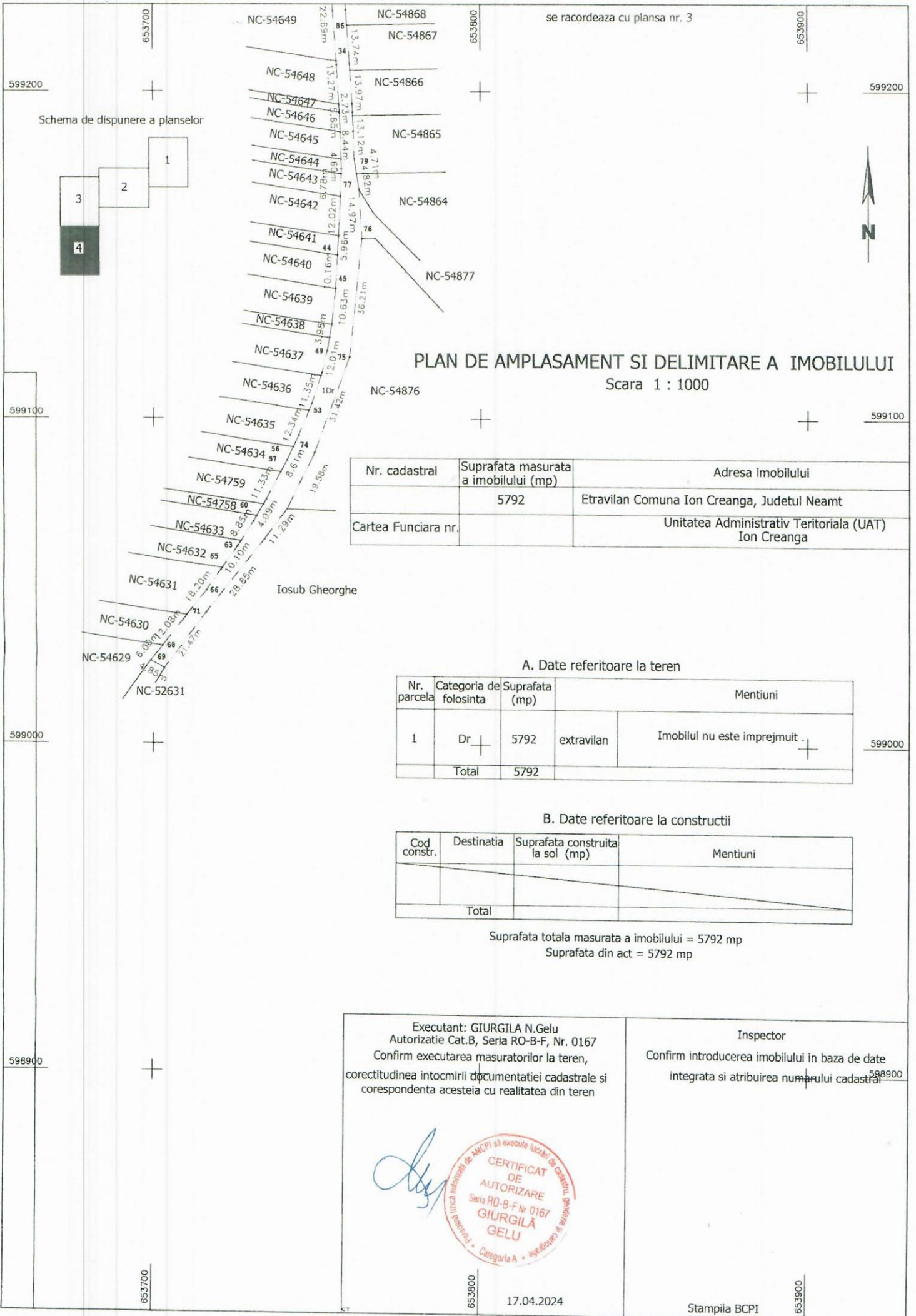
Inspector + 599300  
Confirm introducerea imobilului in baza de date  
integrata si atribuirea numarului cadastral

Stampila BCPI


Schema de dispunere a planselor



se racordeaza cu plansa nr.4



Schema de dispunere a planselor



**PLAN DE AMPLASAMENT SI DELIMITARE A IMOBILULUI**  
Scara 1 : 1000

Nr. cadastral	Suprafata masurata a imobilului (mp)	Adresa imobilului
	5792	Etravilan Comuna Ion Creanga, Judetul Neamt
Cartea Funciara nr.		Unitatea Administrativ Teritoriala (UAT) Ion Creanga

**A. Date referitoare la teren**

Nr. parcela	Categoria de folosinta	Suprafata (mp)	Mentii	
1	Dr	5792	extravilan	Imobilul nu este imprejmuat
Total		5792		

**B. Date referitoare la constructii**

Cod constr.	Destinatia	Suprafata construita la sol (mp)	Mentii
Total			

Suprafata totala masurata a imobilului = 5792 mp  
Suprafata din act = 5792 mp

Executant: GIURGILA N.Gelu  
Autorizatie Cat.B, Seria RO-B-F, Nr. 0167  
Confirm executarea masuratorilor la teren,  
corectitudinea intocmirii documentatiei cadastrale si  
correspondenta acestora cu realitatea din teren

Inspector  
Confirm introducerea imobilului in baza de date  
integrata si atribuirea numarului cadastral



17.04.2024

Stampila BCPI