

Tabel centralizator drumuri exploatare

ION CREANGĂ - CANTON SILVIC "DAYIO"

Nr. crt.	Denumire/identificare	Lungime drum (m)	Suprafata (mp)	tarla	parcela	Operatiuni cadastrale
1	Drum exploatare din str. Spicului (loc. Izvoru) pâna in izlaz comunal (NC-54757)	1338	5792	47	DE-361	Prima inregistrare C.F.
2	Drum exploatare din str. Spicului (loc. Izvoru) pâna in DE-367 (NC-5731)	1005	2494	51	DE-373	Prima inregistrare C.F.
	Drum exploatare la SUD de tarla LOTRU (NC-57311) pâna la canal (proprietate ANIF Neamt)	779	3288	49	DE-367	Provine din sistematic (NC-57311), va trebui actualizat cu acte de proprietate si adresa.
	Drum exploatare de la canal (proprietate ANIF Neamt) pana la str. Teiului (loc. Ion Creanga)	97	480	41	DE-330	Prima inregistrare C.F.
3	Drum exploatare din str. Şesului (loc. Averesti) pâna in canal desecare (proprietatea ANIF Neamt -tarla Luncă Irimia)	1262	5063	76	DE	Provine din sistematic (NC-58743), va trebui actualizat cu acte de proprietate si adresa.
	Drum exploatare de la canal desecare (proprietatea ANIF Neamt -tarla Luncă Irimia) până la DJ 207 C (loc. Stejaru)	66	268	77	DE	Provine din sistematic (NC-58588), va trebui actualizat cu acte de proprietate si adresa.
4	Drum exploatare din str. Gutuiului (loc. Muncelu) pâna DE-229 (din sistematic NC-53456) - completare	20	97	33	DE-229	Prima inregistrare C.F.
	Drum exploatare DE-229 (din sistematic NC-53456)	3375	16941	33	DE-229	Provine din sistematic (NC-53456), va trebui actualizat cu acte de proprietate si adresa.
	Drum exploatare DE-229 - completare pâna la str. Ponor (loc. Recea)	121	621	33	DE-229	Prima inregistrare C.F.
5	Drum exploatare din str. Mihai Viteazu (loc. Muncelu) pâna limta UAT Ion Creanga-UAT Icusesti spre loc. Băluşeşti	2225	8977	30	DE-263	Prima inregistrare C.F.
6	Drum exploatare -Livada Intensivă - din str. Iazului (loc. Stejaru) pâna la str. Enache Fotache (loc. Averesti)	2866	12820	75	DE-555	Prima inregistrare C.F.

7	Drum exploatare (NC-57212) de la canal (proprietate ANIF Neamt) până la Canton David	1380	6631	47	DE-361	Provine din sistematic (NC-57212), va trebui actualizat cu acte de proprietate si adresa.
8	Drum exploatare din str. Mihai Eminesc (loc. Ion Creanga) pâna zona de protectie pâraul Țiganca (proprietatea A.B.A. Siret Bacau si ANIF Neamt)	1152	4654	38	DE-303	Prima inregistrare C.F.
	Drum exploatare de la zona de protectie pâraul Țiganca (proprietatea A.B.A. Siret Bacau si ANIF Neamt) până la pasune Țiganca Izvoru	756	3030	35	DE-284	Prima inregistrare C.F.
	Drum exploatare continue (ID-5950)	1121	4705	35,87	DE-284, 701	Provine din sistematic (ID-5950), va trebui actualizat cu acte de proprietate si adresa.



Oficiul de Cadastru și Publicitate Imobiliară NEAMT
Biroul de Cadastru și Publicitate Imobiliară Roman

CARTE FUNCİARĂ NR. 57212
COPIE

Carte Funciară Nr. 57212 Ion Creanga

A. Partea I. Descrierea imobilului

TEREN Extravilan

Adresa: Jud. Neamt, DRUM

Nr. Crt	Nr. cadastral Nr. topografic	Suprafața* (mp)	Observații / Referințe
A1	57212	6.631	Teren neimprejmuit;

B. Partea II. Proprietari și acte

Înscrieri privitoare la dreptul de proprietate și alte drepturi reale	Referințe	
29958 / 16/06/2023		
Registrul Cadastral al Imobilelor (UAT Ion Creanga); Act Normativ lg.7/1996 emis de Parlamentul Romaniei;		
B1	Se infiinteaza cartea funciara a imobilului 57212 ca urmare a finalizarii inregistrarii sistematice. Imobilul se gaseste in registrul cadastral al imobilelor sub numarul 1967.	A1
Act Normativ nr. 7, din 13/03/1996 emis de PARLAMENTUL ROMÂNIEI (lege);		
B2	Inscrierea provizorie, drept de PROPRIETATE, dobandit prin Lege, cota actuala 1/1, cota initiala 1/1	A1
1) COMUNA ION CREANGĂ, CIF:2613753, proprietar neidentificat		

C. Partea III. SARCINI .

Inscrieri privind dezmembrămintele dreptului de proprietate, drepturi reale de garanție și sarcini	Referințe
NU SUNT	

Punct Început	X / Y	Punct sfârșit	X / Y	Lungime segment	Punct Început	X / Y	Punct sfârșit	X / Y	Lungime segment	Punct Început	X / Y	Punct sfârșit	X / Y	Lungime segment
16	653.280,564 600.192,706	17	653.316,8 600.225,696	49.004	17	653.316,8 600.225,696	18	653.325,559 600.233,755	11.902	18	653.325,559 600.233,755	19	653.373,699 600.278,049	65.417
19	653.373,699 600.278,049	20	653.397,014 600.301,337	32.954	20	653.397,014 600.301,337	21	653.418,327 600.336,063	40.744	21	653.418,327 600.336,063	22	653.423,743 600.356,855	21.486
22	653.423,743 600.356,855	23	653.418,369 600.379,217	22.999	23	653.418,369 600.379,217	24	653.415,178 600.392,304	13.471	24	653.415,178 600.392,304	25	653.414,137 600.403,165	10.91
25	653.414,137 600.403,165	26	653.416,218 600.417,26	14.248	26	653.416,218 600.417,26	27	653.422,952 600.438,553	22.332	27	653.422,952 600.438,553	28	653.423,445 600.440,114	1.638
28	653.423,445 600.440,114	29	653.435,031 600.471,613	33.562	29	653.435,031 600.471,613	30	653.436,584 600.480,037	8.566	30	653.436,584 600.480,037	31	653.438,14 600.488,285	8.393
31	653.438,14 600.488,285	32	653.439,022 600.492,959	4.756	32	653.439,022 600.492,959	33	653.443,008 600.513,23	20.659	33	653.443,008 600.513,23	34	653.443,908 600.517,807	4.665
34	653.443,908 600.517,807	35	653.447,271 600.532,173	14.754	35	653.447,271 600.532,173	36	653.454,253 600.556,797	25.595	36	653.454,253 600.556,797	37	653.455,148 600.559,953	3.28
37	653.455,148 600.559,953	38	653.460,602 600.578,917	19.732	38	653.460,602 600.578,917	39	653.464,262 600.591,645	13.244	39	653.464,262 600.591,645	40	653.466,679 600.603,08	11.688
40	653.466,679 600.603,08	41	653.471,032 600.623,67	21.045	41	653.471,032 600.623,67	42	653.474,738 600.638,893	15.667	42	653.474,738 600.638,893	43	653.483,837 600.687,371	49.324
43	653.483,837 600.687,371	44	653.480,841 600.694,461	7.697	44	653.480,841 600.694,461	45	653.475,642 600.666,595	28.347	45	653.475,642 600.666,595	46	653.474,381 600.660,195	6.523
46	653.474,381 600.660,195	47	653.470,426 600.640,13	20.452	47	653.470,426 600.640,13	48	653.468,058 600.628,965	11.413	48	653.468,058 600.628,965	49	653.467,164 600.624,888	4.175
49	653.467,164 600.624,888	50	653.463,939 600.610,187	15.05	50	653.463,939 600.610,187	51	653.460,208 600.593,181	17.411	51	653.460,208 600.593,181	52	653.453,249 600.569,11	25.056
52	653.453,249 600.569,11	53	653.450,956 600.561,176	8.259	53	653.450,956 600.561,176	54	653.444,698 600.539,528	22.535	54	653.444,698 600.539,528	55	653.442,896 600.533,294	6.489
55	653.442,896 600.533,294	56	653.442,797 600.532,954	0.354	56	653.442,797 600.532,954	57	653.441,532 600.526,767	6.315	57	653.441,532 600.526,767	58	653.440,795 600.523,163	3.679
58	653.440,795 600.523,163	59	653.439,917 600.518,869	4.383	59	653.439,917 600.518,869	60	653.434,876 600.494,216	25.163	60	653.434,876 600.494,216	61	653.432,613 600.481,498	12.918
61	653.432,613 600.481,498	62	653.431,034 600.472,622	9.015	62	653.431,034 600.472,622	63	653.423,455 600.454,332	19.799	63	653.423,455 600.454,332	64	653.418,491 600.441,648	13.621
64	653.418,491 600.441,648	65	653.415,93 600.435,105	7.026	65	653.415,93 600.435,105	66	653.415,231 600.432,243	2.945	66	653.415,231 600.432,243	67	653.412,933 600.422,837	9.683
67	653.412,933 600.422,837	68	653.412,285 600.420,185	2.731	68	653.412,285 600.420,185	69	653.408,418 600.406,774	13.957	69	653.408,418 600.406,774	70	653.409,081 600.397,902	8.897
70	653.409,081 600.397,902	71	653.409,576 600.395,675	2.282	71	653.409,576 600.395,675	72	653.411,27 600.388,057	7.804	72	653.411,27 600.388,057	73	653.411,372 600.387,74	0.332
73	653.411,372 600.387,74	74	653.414,181 600.378,958	9.221	74	653.414,181 600.378,958	75	653.415,348 600.375,309	3.831	75	653.415,348 600.375,309	76	653.417,769 600.361,675	13.847
76	653.417,769 600.361,675	77	653.417,719 600.361,319	0.36	77	653.417,719 600.361,319	78	653.415,329 600.344,069	17.415	78	653.415,329 600.344,069	79	653.407,736 600.327,832	17.925
79	653.407,736 600.327,832	80	653.405,002 600.321,987	6.453	80	653.405,002 600.321,987	81	653.400,363 600.314,355	8.931	81	653.400,363 600.314,355	82	653.395,844 600.306,922	8.699
82	653.395,844 600.306,922	83	653.394,624 600.304,916	2.347	83	653.394,624 600.304,916	84	653.393,919 600.304,235	0.981	84	653.393,919 600.304,235	85	653.386,373 600.296,944	10.492
85	653.386,373 600.296,944	86	653.374,103 600.285,473	16.797	86	653.374,103 600.285,473	87	653.359,504 600.272,456	19.559	87	653.359,504 600.272,456	88	653.353,866 600.267,429	7.554
88	653.353,866 600.267,429	89	653.353,31 600.266,896	0.77	89	653.353,31 600.266,896	90	653.352,642 600.266,255	0.927	90	653.352,642 600.266,255	91	653.349,13 600.262,885	4.867
91	653.349,13 600.262,885	92	653.346,12 600.259,997	4.172	92	653.346,12 600.259,997	93	653.340,096 600.254,218	8.347	93	653.340,096 600.254,218	94	653.334,633 600.248,977	7.572
94	653.334,633 600.248,977	95	653.326,326 600.241,44	11.216	95	653.326,326 600.241,44	96	653.323,232 600.238,632	4.179	96	653.323,232 600.238,632	97	653.313,938 600.230,199	12.55
97	653.313,938 600.230,199	98	653.313,244 600.229,57	0.936	98	653.313,244 600.229,57	99	653.302,826 600.219,916	14.204	99	653.302,826 600.219,916	100	653.298,55 600.215,954	5.829
100	653.298,55 600.215,954	101	653.293,928 600.211,672	6.3	101	653.293,928 600.211,672	102	653.289,647 600.207,705	5.838	102	653.289,647 600.207,705	103	653.284,333 600.202,781	7.244
103	653.284,333 600.202,781	104	653.276,784 600.195,786	10.292	104	653.276,784 600.195,786	105	653.276,42 600.195,449	0.496	105	653.276,42 600.195,449	106	653.271,207 600.190,787	6.993
106	653.271,207 600.190,787	107	653.263,346 600.183,757	10.546	107	653.263,346 600.183,757	108	653.259,673 600.180,472	4.927	108	653.259,673 600.180,472	109	653.255,036 600.176,325	6.221
109	653.255,036 600.176,325	110	653.241,29 600.163,265	18.961	110	653.241,29 600.163,265	111	653.235,554 600.157,815	7.911	111	653.235,554 600.157,815	112	653.226,396 600.149,271	12.525

Punct început	X / Y	Punct sfârșit	X / Y	Lungime segment	Punct început	X / Y	Punct sfârșit	X / Y	Lungime segment	Punct început	X / Y	Punct sfârșit	X / Y	Lungime segment
112	653.226,396 600.149,271	113	653.222,473 600.145,61	5.366	113	653.222,473 600.145,61	114	653.211,992 600.135,832	14.334	114	653.211,992 600.135,832	115	653.205,589 600.129,857	8.758
115	653.205,589 600.129,857	116	653.201,655 600.126,186	5.38	116	653.201,655 600.126,186	117	653.198,704 600.122,89	4.425	117	653.198,704 600.122,89	118	653.191,086 600.114,18	11.572
118	653.191,086 600.114,18	119	653.186,39 600.108,807	7.136	119	653.186,39 600.108,807	120	653.182,341 600.104,174	6.152	120	653.182,341 600.104,174	121	653.176,537 600.097,533	8.82
121	653.176,537 600.097,533	122	653.172,518 600.092,935	6.107	122	653.172,518 600.092,935	123	653.168,825 600.088,709	5.613	123	653.168,825 600.088,709	124	653.163,548 600.082,67	8.02
124	653.163,548 600.082,67	125	653.160,548 600.077,472	6.001	125	653.160,548 600.077,472	126	653.154,619 600.067,196	11.864	126	653.154,619 600.067,196	127	653.151,729 600.062,189	5.781
127	653.151,729 600.062,189	128	653.128,769 600.021,224	46.961	128	653.128,769 600.021,224	129	653.126,137 600.016,527	5.383	129	653.126,137 600.016,527	130	653.112,848 599.972,871	45.634
130	653.112,848 599.972,871	131	653.111,445 599.970,712	2.575	131	653.111,445 599.970,712	132	653.104,768 599.960,442	12.25	132	653.104,768 599.960,442	133	653.094,45 599.948,766	15.582
133	653.094,45 599.948,766	134	653.082,977 599.926,797	24.784	134	653.082,977 599.926,797	135	653.069,911 599.898,142	31.493	135	653.069,911 599.898,142	136	653.065,131 599.882,541	16.317
136	653.065,131 599.882,541	137	653.063,537 599.808,037	74.52	137	653.063,537 599.808,037	138	653.057,594 599.759,168	49.23	138	653.057,594 599.759,168	139	653.052,522 599.725,382	34.165
139	653.052,522 599.725,382	140	653.047,167 599.686,527	39.221	140	653.047,167 599.686,527	141	653.043,083 599.673,861	13.308	141	653.043,083 599.673,861	142	653.039,959 599.666,926	7.607
142	653.039,959 599.666,926	143	653.038,874 599.664,516	2.642	143	653.038,874 599.664,516	144	653.038,148 599.662,906	1.766	144	653.038,148 599.662,906	145	653.036,996 599.658,397	4.654
145	653.036,996 599.658,397	146	653.035,811 599.656,458	2.272	146	653.035,811 599.656,458	147	653.033,803 599.654,981	2.493	147	653.033,803 599.654,981	148	653.031,254 599.653,599	2.9
148	653.031,254 599.653,599	149	653.029,654 599.652,29	2.067	149	653.029,654 599.652,29	150	653.026,901 599.650,036	3.558	150	653.026,901 599.650,036	151	653.017,821 599.640,323	13.296
151	653.017,821 599.640,323	152	653.006,83 599.628,785	15.935	152	653.006,83 599.628,785	153	652.997,128 599.618,742	13.964	153	652.997,128 599.618,742	154	652.991,08 599.611,406	9.508
154	652.991,08 599.611,406	155	652.985,613 599.602,756	10.233	155	652.985,613 599.602,756	156	652.979,991 599.588,857	14.992	156	652.979,991 599.588,857	157	652.975,177 599.573,919	15.695
157	652.975,177 599.573,919	158	652.972,944 599.568,33	6.019	158	652.972,944 599.568,33	159	652.967,255 599.555,934	13.639	159	652.967,255 599.555,934	160	652.966,186 599.553,605	2.563
160	652.966,186 599.553,605	161	652.964,637 599.550,622	3.361	161	652.964,637 599.550,622	162	652.961,931 599.545,409	5.874	162	652.961,931 599.545,409	163	652.961,63 599.544,829	0.653
163	652.961,63 599.544,829	164	652.961,269 599.542,645	2.213	164	652.961,269 599.542,645	165	652.960,803 599.539,826	2.857	165	652.960,803 599.539,826	166	652.959,866 599.534,151	5.752
166	652.959,866 599.534,151	167	652.959,696 599.533,127	1.038	167	652.959,696 599.533,127	168	652.959,26 599.529,225	3.926	168	652.959,26 599.529,225	169	652.958,959 599.526,525	2.717
169	652.958,959 599.526,525	170	652.958,671 599.523,945	2.596	170	652.958,671 599.523,945	171	652.958,377 599.521,321	2.641	171	652.958,377 599.521,321	172	652.956,556 599.511,036	10.444
172	652.956,556 599.511,036	173	652.956,199 599.509,02	2.048	173	652.956,199 599.509,02	174	652.955,672 599.506,04	3.026	174	652.955,672 599.506,04	175	652.954,669 599.496,674	9.42
175	652.954,669 599.496,674	176	652.953,919 599.489,662	7.052	176	652.953,919 599.489,662	177	652.953,596 599.483,252	6.418	177	652.953,596 599.483,252	178	652.962,625 599.480,011	9.593
178	652.962,625 599.480,011	179	652.967,941 599.474,808	7.439	179	652.967,941 599.474,808	180	652.971,99 599.476,896	4.555	180	652.971,99 599.476,896	181	652.966,662 599.491,978	15.996
181	652.966,662 599.491,978	182	652.964,246 599.507,03	15.245	182	652.964,246 599.507,03	183	652.962,323 599.520,971	14.073	183	652.962,323 599.520,971	184	652.963,312 599.533,048	12.117
184	652.963,312 599.533,048	185	652.965,903 599.545,151	12.377	185	652.965,903 599.545,151	186	652.973,755 599.560,448	17.195	186	652.973,755 599.560,448	187	652.978,102 599.569,469	10.014
187	652.978,102 599.569,469	188	652.979,082 599.571,504	2.258	188	652.979,082 599.571,504	189	652.984,804 599.587,534	17.02	189	652.984,804 599.587,534	190	652.993,113 599.606,538	20.741
190	652.993,113 599.606,538	191	653.009,356 599.625,796	25.193	191	653.009,356 599.625,796	192	653.024,438 599.641,701	21.919	192	653.024,438 599.641,701	193	653.028,68 599.646,465	6.379
193	653.028,68 599.646,465	194	653.033,4 599.650,302	6.083	194	653.033,4 599.650,302	195	653.035,15 599.650,487	1.76	195	653.035,15 599.650,487	196	653.039,863 599.654,976	6.509
196	653.039,863 599.654,976	197	653.041,492 599.659,014	4.355	197	653.041,492 599.659,014	198	653.046,482 599.671,386	13.341	198	653.046,482 599.671,386	199	653.050,773 599.688,042	17.199
199	653.050,773 599.688,042	200	653.064,066 599.776,396	89.348	200	653.064,066 599.776,396	201	653.065,807 599.791,178	14.885	201	653.065,807 599.791,178	1	653.068,083 599.810,506	19.461

** Lungimile segmentelor sunt determinate în planul de proiecție Stereo 70 și sunt rotunjite la 1 milimetru.
 *** Distanța dintre puncte este formată din segmente cumulate ce sunt mai mici decât valoarea 1 milimetru.

PLAN DE AMPLASAMENT SI DELIMITARE A IMOBILULUI

Scara 1 : 1000

Nr. cadastral	Suprafata masurata a imobilului (mp)	Adresa imobilului
57212	6631	Etravilan Comuna Ion Creanga, Judetul Neamt
Cartea Funciara nr.	57212	Unitatea Administrativ Teritoriala (UAT) Ion Creanga

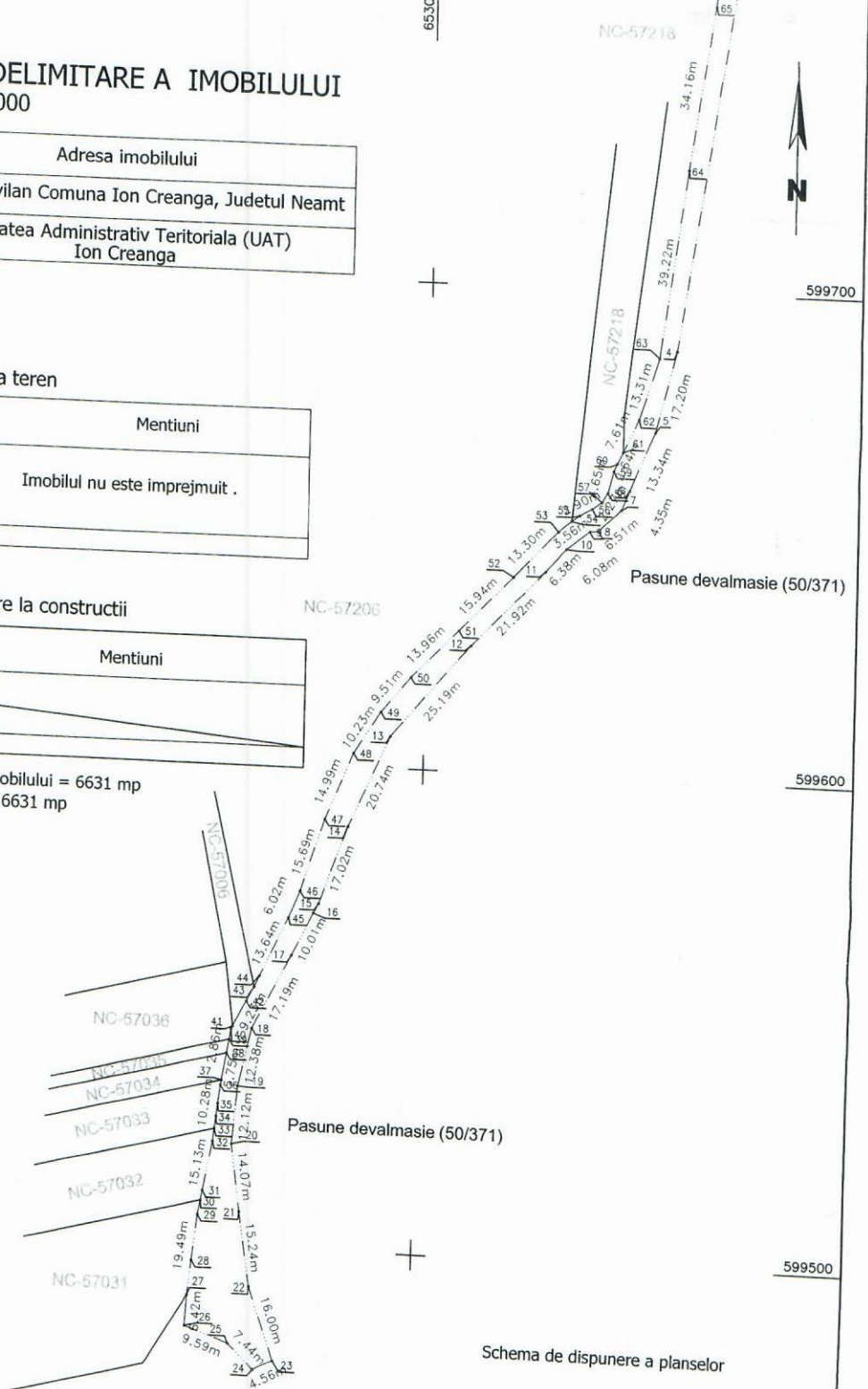
A. Date referitoare la teren

Nr. parcela	Categoria de folosinta	Suprafata (mp)	Mentiuни
1	Dr	6631	extravilan Imobilul nu este imprejmuit .
Total		6631	

B. Date referitoare la constructii

Cod constr.	Destinatia	Suprafata construita la sol (mp)	Mentiuни
Total			

Suprafata totala masurata a imobilului = 6631 mp
Suprafata din act = 6631 mp



Executant: GIURGILA N.Gelu
Autorizatie Cat.B, Seria RO-B-F, Nr. 0167
Confirm executarea masuratorilor la teren,
corectitudinea intocmirii documentatiei cadastrale si
corespondenta acesteia cu realitatea din teren



17.04.2024

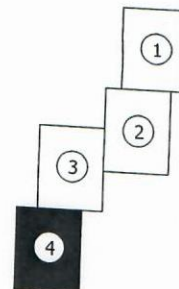
Inspector

Confirm introducerea imobilului in baza de date
integrata si atribuirea numarului cadastral

Stampila BCPI

Pasune devalmasie (50/371)

Schema de dispunere a planselor



PLAN DE AMPLASAMENT SI DELIMITARE A IMOBILULUI

Scara 1 : 1000

Nr. cadastral	Suprafata masurata a imobilului (mp)	Adresa imobilului
57212	6631	Etravilan Comuna Ion Creanga, Judetul Neamt
Cartea Funciara nr.	57212	Unitatea Administrativ Teritoriala (UAT) Ion Creanga

A. Date referitoare la teren

Nr. parcela	Categoria de folosinta	Suprafata (mp)	Mentii	
1	Dr	6631	extravilan	Imobilul nu este imprejmuit.
Total		6631		

B. Date referitoare la constructii

Cod constr.	Destinatia	Suprafata construita la sol (mp)	Mentii
Total			

Suprafata totala masurata a imobilului = 6631 mp
 Suprafata din act = 6631 mp

Executant: GIURGILA N.Gelu
 Autorizatie Cat.B, Seria RO-B-F, Nr. 0167
 Confirm executarea masuratorilor la teren, corectitudinea intocmirii documentatiei cadastrale si corespondenta acesteia cu realitatea din teren

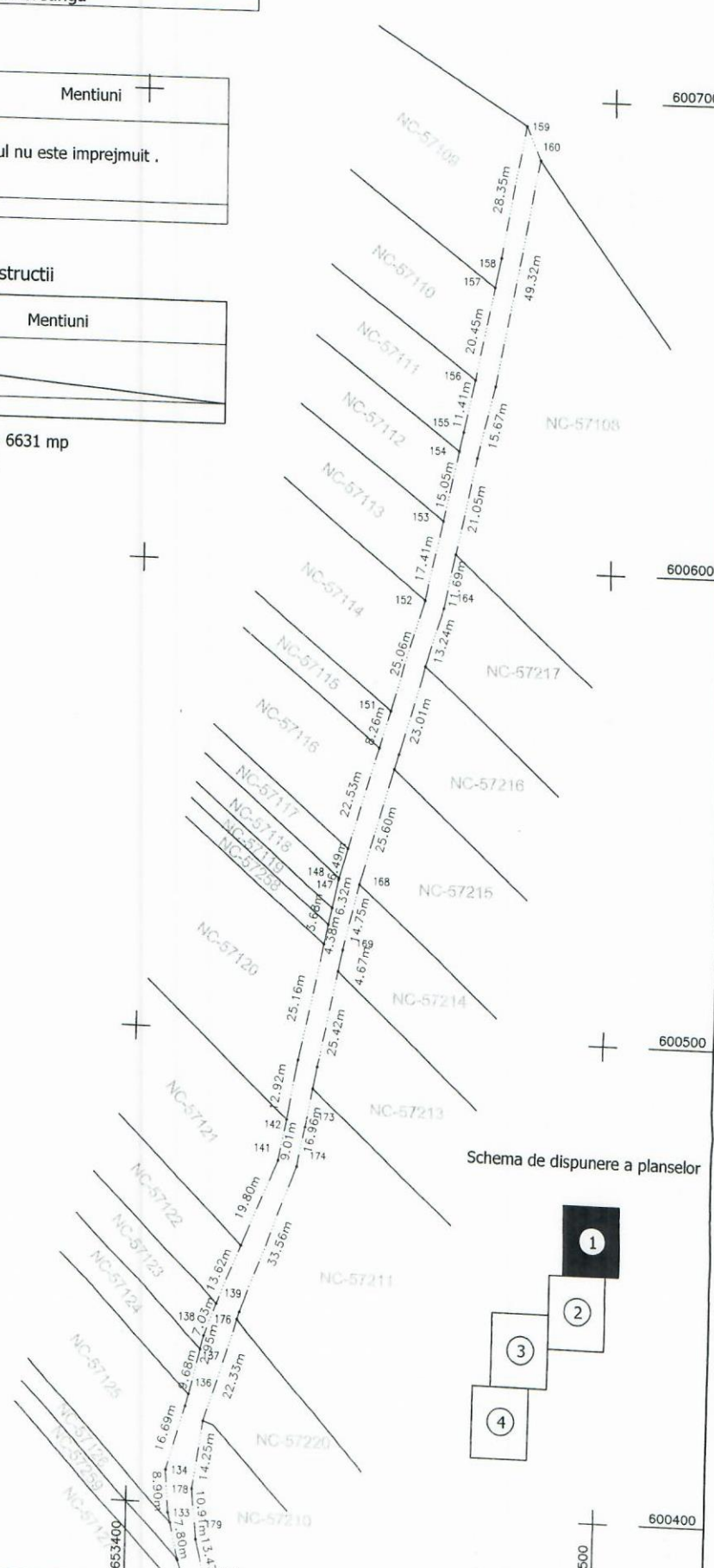



17.04.2024

Inspector

Confirm introducerea imobilului in baza de date integrata si atribuirea numarului cadastral

Stampila BCPI

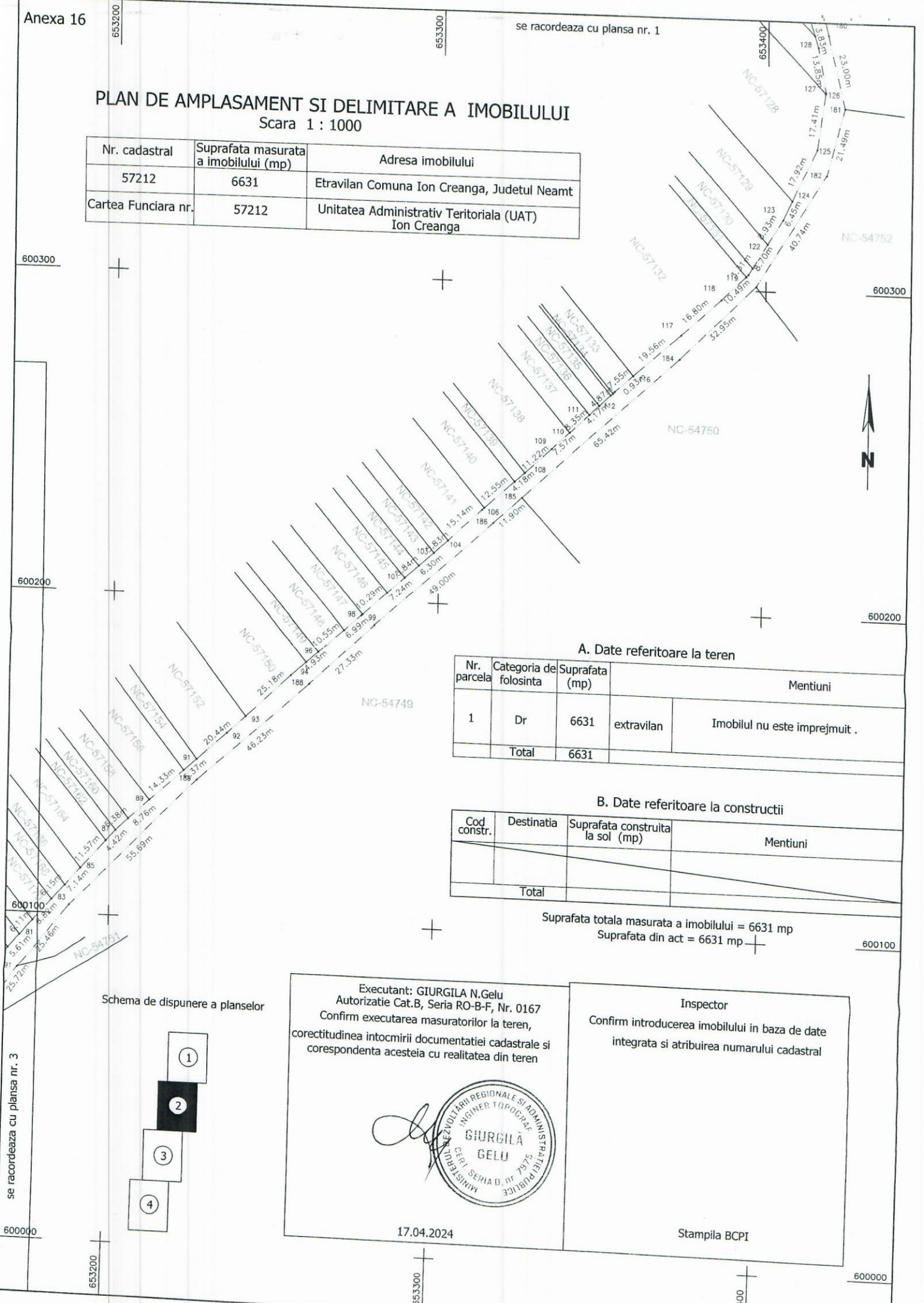


se racordeaza cu plansa nr.2

PLAN DE AMPLASAMENT SI DELIMITARE A IMOBILULUI

Scala 1 : 1000

Nr. cadastral	Suprafata masurata a imobilului (mp)	Adresa imobilului
57212	6631	Etravilan Comuna Ion Creanga, Judetul Neamt
Cartea Funciara nr.	57212	Unitatea Administrativ Teritoriala (UAT) Ion Creanga



A. Date referitoare la teren


Nr. parcela	Categoria de folosinta	Suprafata (mp)	Mentii	
1	Dr	6631	extravilan	Imobilul nu este imprejmuit.
Total		6631		

B. Date referitoare la constructii

Cod constr.	Destinatia	Suprafata construita la sol (mp)	Mentii
Total			

Suprafata totala masurata a imobilului = 6631 mp
 Suprafata din act = 6631 mp

Schema de dispunere a planselor



Executant: GIURGILA N.Gelu
 Autorizatie Cat.B, Seria RO-B-F, Nr. 0167
 Confirm executarea masuratorilor la teren,
 corectitudinea intocmirii documentatiei cadastrale si
 concordanta acesteia cu realitatea din teren



17.04.2024

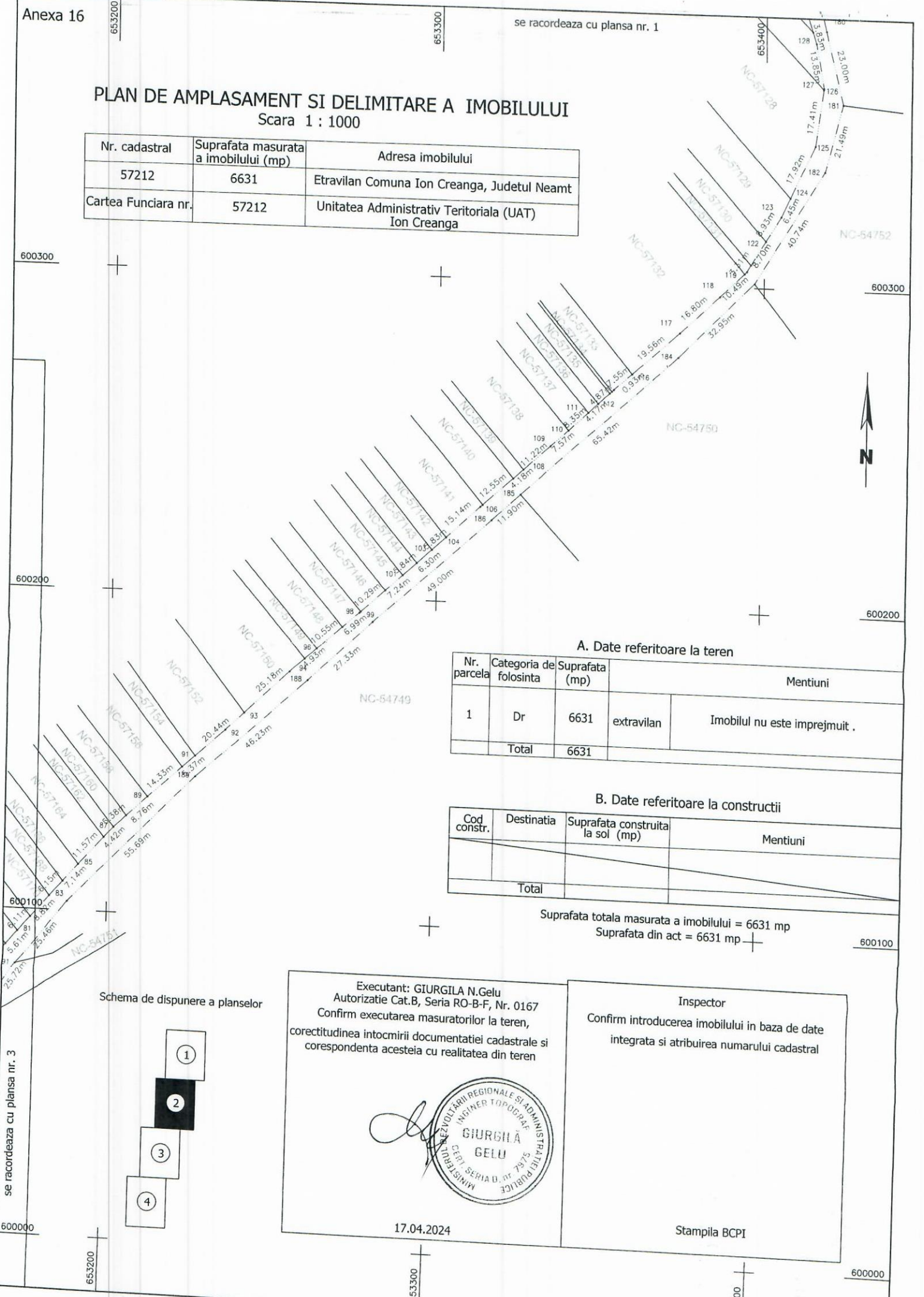
Inspector
 Confirm introducerea imobilului in baza de date
 integrata si atribuirea numarului cadastral

Stampila BCPI

PLAN DE AMPLASAMENT SI DELIMITARE A IMOBILULUI

Scara 1 : 1000

Nr. cadastral	Suprafata masurata a imobilului (mp)	Adresa imobilului
57212	6631	Etravilan Comuna Ion Creanga, Judetul Neamt
Cartea Funciara nr.	57212	Unitatea Administrativ Teritoriala (UAT) Ion Creanga



A. Date referitoare la teren


Nr. parcela	Categoria de folosinta	Suprafata (mp)	Mentii	
1	Dr	6631	extravilan	Imobilul nu este imprejmuit .
Total		6631		

B. Date referitoare la constructii

Cod constr.	Destinatia	Suprafata construita la sol (mp)	Mentii
Total			

Suprafata totala masurata a imobilului = 6631 mp
 Suprafata din act = 6631 mp

Schema de dispunere a planselor



Executant: GIURGILA N.Gelu
 Autorizatie Cat.B, Seria RO-B-F, Nr. 0167
 Confirm executarea masuratorilor la teren,
 corectitudinea intocmirii documentatiei cadastrale si
 corespondenta acestuia cu realitatea din teren



17.04.2024

Inspector
 Confirm introducerea imobilului in baza de date
 integrata si atribuirea numarului cadastral

Stampila BCPI

PLAN DE AMPLASAMENT SI DELIMITARE A IMOBILULUI

Scara 1 : 1000

Nr. cadastral	Suprafata masurata a imobilului (mp)	Adresa imobilului
57212	6631	Etravilan Comuna Ion Creanga, Judetul Neamt
Cartea Funciara nr.	57212	Unitatea Administrativ Teritoriala (UAT) Ion Creanga

A. Date referitoare la teren

Nr. parcela	Categoria de folosinta	Suprafata (mp)	Mentiuni	
1	Dr	6631	extravilan	Imobilul nu este imprejmuit .
Total		6631		

B. Date referitoare la constructii

Cod constr.	Destinatia	Suprafata construita la sol (mp)	Mentiuni
Total			

Suprafata totala masurata a imobilului = 6631 mp
 Suprafata din act = 6631 mp

Executant: GIURGILA N.Gelu
 Autorizatie Cat.B, Seria RO-B-F, Nr. 0167
 Confirm executarea masuratorilor la teren,
 corectitudinea intocmirii documentatiei cadastrale si
 corespondenta acestora cu realitatea din teren



17.04.2024

Inspector

Confirm introducerea imobilului in baza de date
 integrata si atribuirea numarului cadastral

Stampila BCPI

se racordeaza cu plansa nr. 4

